

1 : 2 500 eksisterende vårjevndøgn 20.mars kl. 12

BIM med ArchiCAD 24 NOR Filplassering: X:\Prosjekt\Prosjekt2020\Orkanger\O20 123 Frøy Eiendom AS_Beinskaret regulering\Illustrasjoner\Beinskaret.pln



Rev	Nr	Beskrivelse	Dato	Sign	Kontr

Tegning
sol og skygge eksisterende
 Beinskardet
 Beinskardet
 7260 Sistranda

Fase: Regulering	Dato opprettet 07.06.2022	Gnr./Bnr./Festnr. 21/320, 21/319	Mål: 1:2500	Tegningsnr. A72-10111
Størrelse: A4	Prosjektnr. O20 123	Sign. ISL	Kontroll	Godkjent



1:2500 vårjevndøgn 20.mars kl. 12

BIM med ArchiCAD 24 NOR Filplassering: X:\Prosjekt\Prosjekt2020\Orkanger\O20 123 Frøy Eiendom AS_Beinskaret regulering\Illustrasjoner\Beinskaret.pln



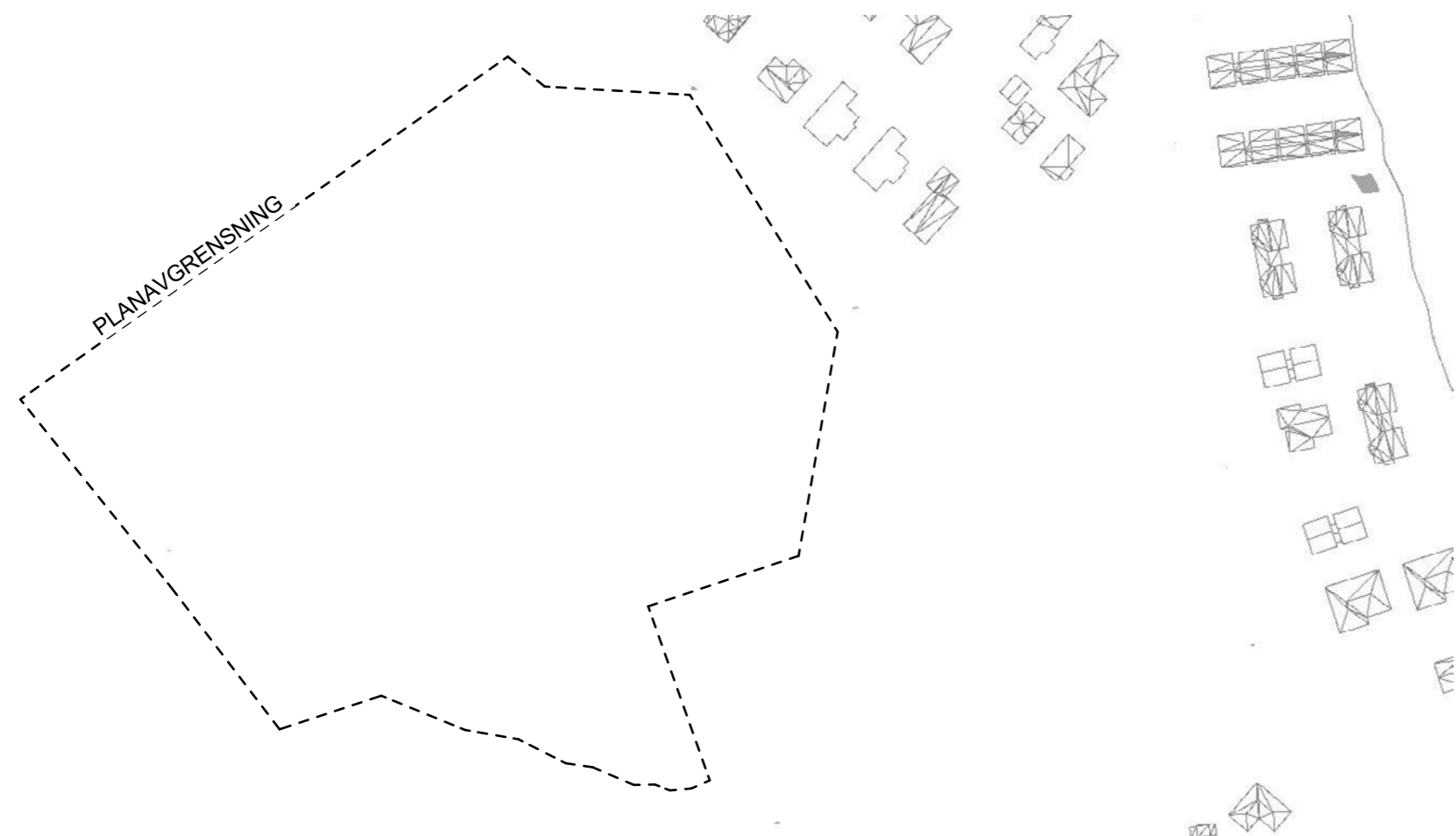
Rev	Nr	Beskrivelse	Dato	Sign	Kontr

Tegning
sol og skygge
 Beinskardet
 Beinskardet
 7260 Sistranda

Fase: Regulering	Dato opprettet 07.06.2022	Gnr./Bnr./Festnr. 21/320, 21/319	Mål: 1:2500	Tegningsnr. A72-1012
Størrelse: A4	Prosjektnr. O20 123	Sign. ISL	Kontroll	Godkjent

Tegnforklaring

--- planavgrensning	frimråde
--- byggegrens	bekk
kjørevei	annen veigrunn
gangvei	vegetasjonsskjerm
opparbeidet lekeplass/uterom	trær



1 : 2 500 eksisterende 20. mai kl. 12

BIM med ArchiCAD 24 NOR Filplassering: X:\Prosjekt\Prosjekt2020\Orkanger\O20 123 Frøy Eiendom AS_Beinskaret regulering\Illustrasjoner\Beinskaret.pln



Rev	Nr	Beskrivelse	Dato	Sign	Kontr

Tegning
sol og skygge eksisterende
Beinskaret
Beinskaret
7260 Sistranda

Fase: Regulering	Dato opprettet 07.06.2022	Gnr./Bnr./Festnr. 21/320, 21/319	Mål: 1:2500	Tegningsnr. A72-10114
Størrelse: A4	Prosjektnr. O20 123	Sign. ISL	Kontroll	Godkjent
				Rev. ID



1:2500 vårjevdøgn 20.mars kl. 18

BIM med ArchiCAD 24 NOR Filplassering: X:\Prosjekt\Prosjekt2020\Orkanger\O20 123 Frøy Eiendom AS_Beinskaret regulering\Illustrasjoner\Beinskaret.pln



Rev	Nr	Beskrivelse	Dato	Sign	Kontr

Tegning
sol og skygge
Beinskaret
Beinskaret
7260 Sistranda

Fase: Regulering	Dato opprettet 07.06.2022	Gnr./Bnr./Festnr. 21/320, 21/319	Mål: 1:2500	Tegningsnr. A72-10114
Størrelse: A4	Prosjektnr. O20 123	Sign. ISL	Kontroll	Godkjent
				Rev. ID



1 : 2 500 eksisterende vårjevndøgn 20.mars kl. 18



1:2500 20. mai kl. 12

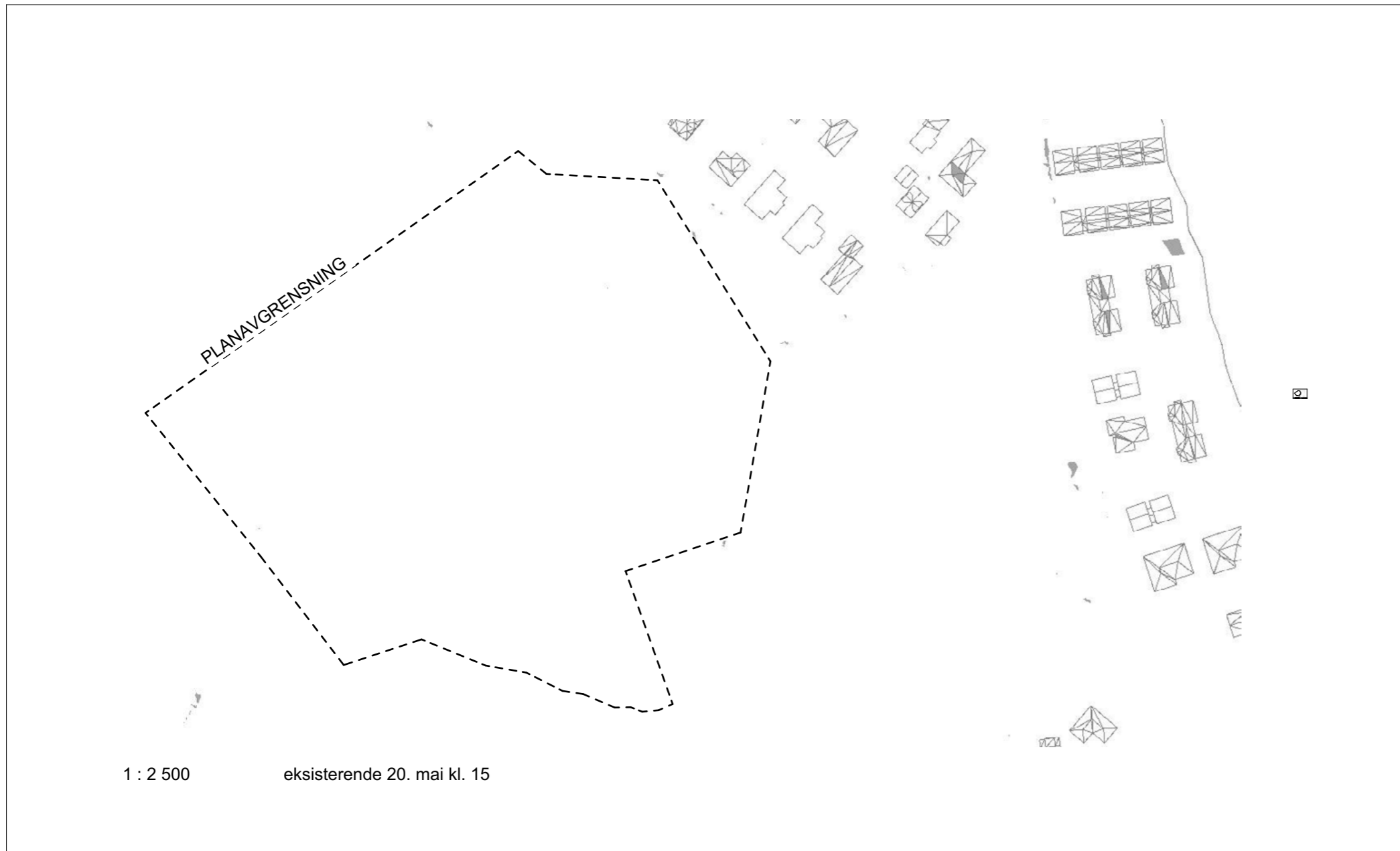
Tegnforklaring	
--- planavgrensning	frimråde
--- byggegrenser	bekk
kjørevei	annen veigrunn
gangvei	vegetasjonsskjerm
opparbeidet lekeplass/uterom	trær

BIM med ArchiCAD 24 NOR Filplassering: X:\Prosjekt\Prosjekt2020\Orkanger\O20 123 Frøy Eiendom AS_Beinskaret regulering\illustrasjoner\Beinskaret.pln

	Tegning				Fase:	Dato opprettet	Gnr./Bnr./Festnr.	Mål:	Tegningsnr.
	sol og skygge eksisterende				Regulering	07.06.2022	21/320, 21/319	1:2500	A72-10113
Beinskaret				Størrelse:	Prosjektnr.	Sign.	Kontroll	Godkjent	Rev. ID
Beinskaret				A4	O20 123	ISL			
7260 Sistranda				Rev	Nr	Beskrivelse	Dato	Sign	Kontr

BIM med ArchiCAD 24 NOR Filplassering: X:\Prosjekt\Prosjekt2020\Orkanger\O20 123 Frøy Eiendom AS_Beinskaret regulering\illustrasjoner\Beinskaret.pln

	Tegning				Fase:	Dato opprettet	Gnr./Bnr./Festnr.	Mål:	Tegningsnr.
	sol og skygge				Regulering	07.06.2022	21/320, 21/319	1:2500	A72-1015
Beinskaret				Størrelse:	Prosjektnr.	Sign.	Kontroll	Godkjent	Rev. ID
Beinskaret				A4	O20 123	ISL			
7260 Sistranda				Rev	Nr	Beskrivelse	Dato	Sign	Kontr



BIM med ArchiCAD 24 NOR Filplassering: X:\Prosjekt\Prosjekt2020\Orkanger\O20 123 Frøy Eiendom AS_Beinskaret regulering\Illustrasjoner\Beinskaret.pln

	Tegning					Fase:	Dato opprettet	Gnr./Bnr./Festnr.	Mål:	Tegningsnr.
	sol og skygge eksisterende					Regulering	07.06.2022	21/320, 21/319	1:2500	A72-10115
Beinskaret					Størrelse:	Prosjektnr.	Sign.	Kontroll	Godkjent	Rev. ID
Beinskaret					A4	O20 123	ISL			
7260 Sistranda					Rev	Nr	Beskrivelse	Dato	Sign	Kontr

BIM med ArchiCAD 24 NOR Filplassering: X:\Prosjekt\Prosjekt2020\Orkanger\O20 123 Frøy Eiendom AS_Beinskaret regulering\Illustrasjoner\Beinskaret.pln

	Tegning					Fase:	Dato opprettet	Gnr./Bnr./Festnr.	Mål:	Tegningsnr.
	sol og skygge					Regulering	07.06.2022	21/320, 21/319	1:2500	A72-1016
Beinskaret					Størrelse:	Prosjektnr.	Sign.	Kontroll	Godkjent	Rev. ID
Beinskaret					A4	O20 123	ISL			
7260 Sistranda					Rev	Nr	Beskrivelse	Dato	Sign	Kontr



1 : 2 500 eksisterende sommersolverv 23. juni kl.20



1:2500 20. mai kl. 18

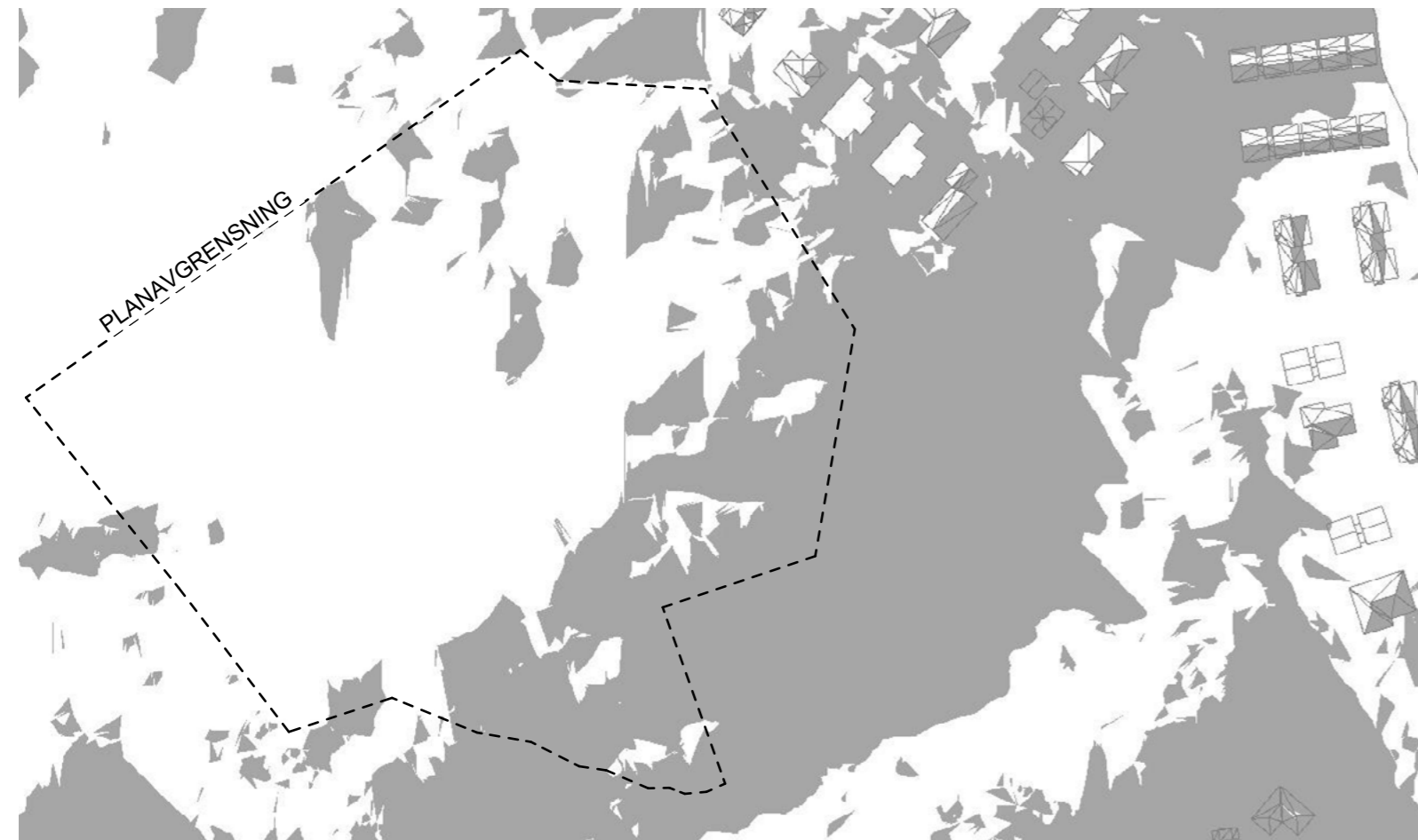
Tegnforklaring	
---	planavgrensning
---	byggegrenser
—	kjørevei
—	gangvei
—	opparbeidet lekeplass/uterom
—	frimråde
—	bekk
—	annen veigrunn
—	vegetasjonsskjerm
—	trær

BIM med ArchiCAD 24 NOR Filplassering: X:\Prosjekt\Prosjekt2020\Orkanger\O20 123 Frøy Eiendom AS_Beinskaret regulering\Illustrasjoner\Beinskaret.pln

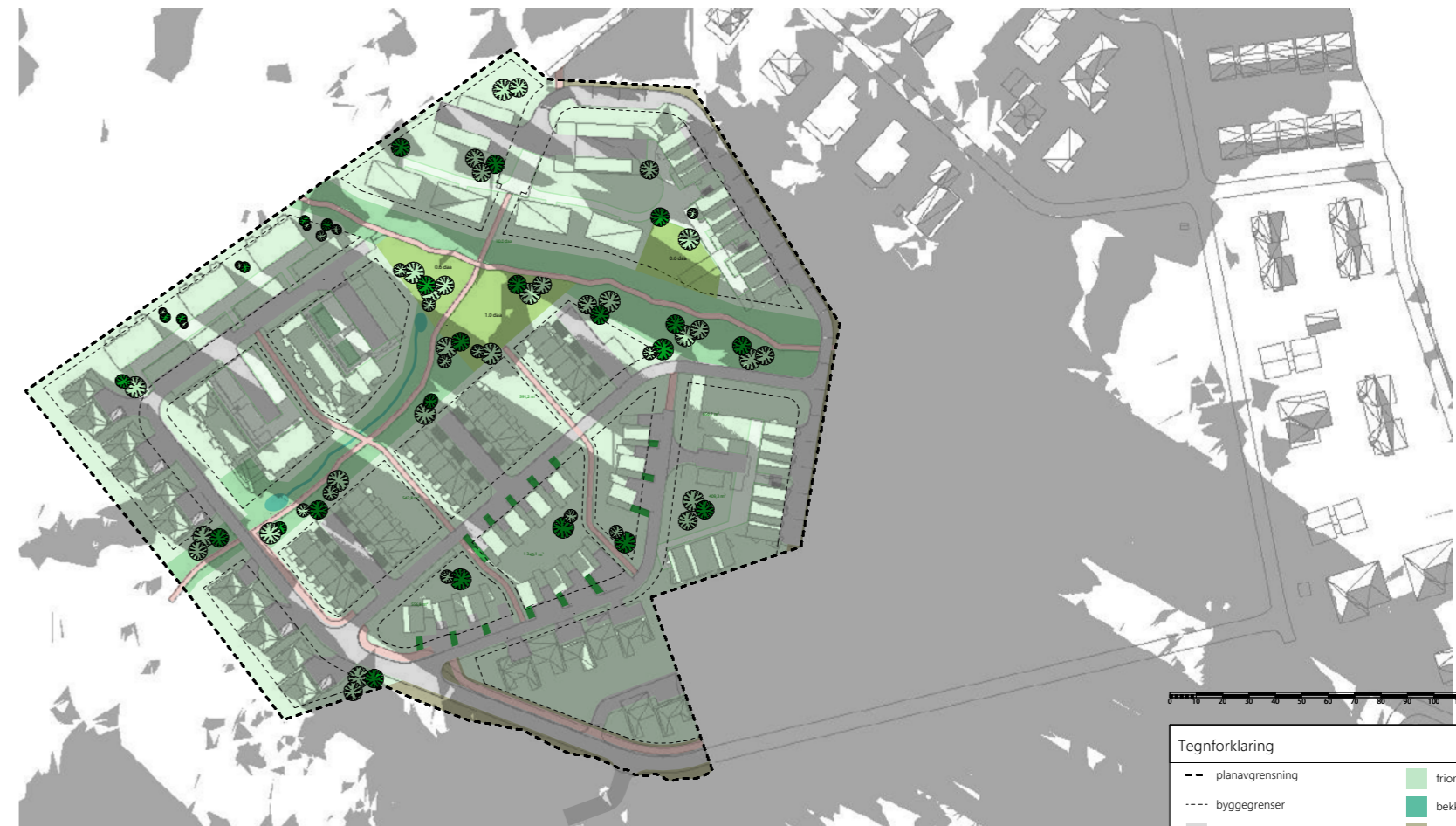
	Tegning				Fase:	Dato opprettet	Gnr./Bnr./Festnr.	Mål:	Tegningsnr.
	sol og skygge eksisterende				Regulering	07.06.2022	21/320, 21/319 ¹	1:2500	A72-10119
Beinskardet				Størrelse:	Prosjektnr.	Sign.	Kontroll	Godkjent	Rev. ID
Beinskardet				A4	O20 123	ISL			
7260 Sistranda				Rev	Nr	Beskrivelse	Dato	Sign	Kontr

BIM med ArchiCAD 24 NOR Filplassering: X:\Prosjekt\Prosjekt2020\Orkanger\O20 123 Frøy Eiendom AS_Beinskaret regulering\Illustrasjoner\Beinskaret.pln

	Tegning				Fase:	Dato opprettet	Gnr./Bnr./Festnr.	Mål:	Tegningsnr.
	sol og skygge				Regulering	07.06.2022	21/320, 21/319 ¹	1:2500	A72-1017
Beinskardet				Størrelse:	Prosjektnr.	Sign.	Kontroll	Godkjent	Rev. ID
Beinskardet				A4	O20 123	ISL			
7260 Sistranda				Rev	Nr	Beskrivelse	Dato	Sign	Kontr



1 : 2 500 eksisterende 20. mai kl. 20



1:2500 20. mai kl. 20

Tegnforklaring	
--- planavgrensning	frimråde
--- byggegrens	bekk
kjørevei	annen veigrunn
gangvei	vegetasjonsskjerm
opparbeidet lekeplass/uterom	trær

BIM med ArchiCAD 24 NOR Filplassering: X:\Prosjekt\Prosjekt2020\Orkanger\O20 123 Frøy Eiendom AS_Beinskaret regulering\illustrasjoner\Beinskaret.pln



Rev	Nr	Beskrivelse	Dato	Sign	Kontr

Tegning
sol og skygge eksisterende
Beinskaret
Beinskaret
7260 Sistranda

Fase: Regulering	Dato opprettet 07.06.2022	Gnr./Bnr./Festnr. 21/320, 21/319	Mål: 1:2500	Tegningsnr. A72-10117
Størrelse: A4	Prosjektnr. O20 123	Sign. ISL	Kontroll	Godkjent
				Rev. ID

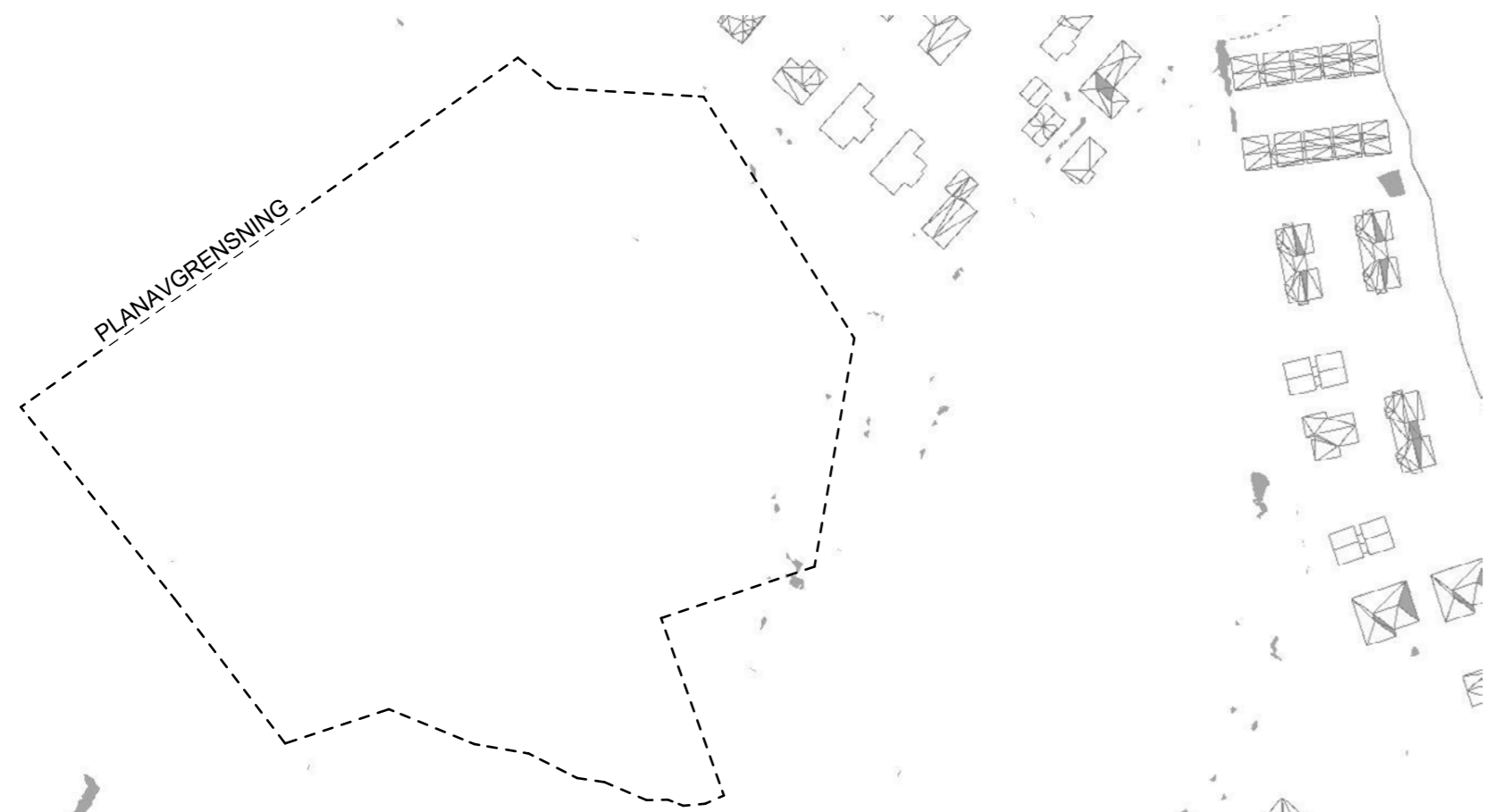
BIM med ArchiCAD 24 NOR Filplassering: X:\Prosjekt\Prosjekt2020\Orkanger\O20 123 Frøy Eiendom AS_Beinskaret regulering\illustrasjoner\Beinskaret.pln



Rev	Nr	Beskrivelse	Dato	Sign	Kontr

Tegning
sol og skygge
Beinskaret
Beinskaret
7260 Sistranda

Fase: Regulering	Dato opprettet 07.06.2022	Gnr./Bnr./Festnr. 21/320, 21/319	Mål: 1:2500	Tegningsnr. A72-1018
Størrelse: A4	Prosjektnr. O20 123	Sign. ISL	Kontroll	Godkjent
				Rev. ID



1 : 2 500 eksisterende sommersolverv 23. juni kl.18



1:2500 sommersolverv 23. juni kl.18

Tegnforklaring			
---	planavgrensning	□	frimråde
---	byggegrens	■	bekk
□	kjørevei	■	annen veigrunn
□	gangvei	■	vegetasjonsskjerm
□	opparbeidet lekeplass/uterom	●	trær

BIM med ArchiCAD 24 NOR Filplassering: X:\Prosjekt\Prosjekt2020\Orkanger\O20 123 Frøy Eiendom AS_Beinskaret regulering\illustrasjoner\Beinskaret.pln

	Tegning				Fase:	Dato opprettet	Gnr./Bnr./Festnr.	Mål:	Tegningsnr.
	sol og skygge eksisterende				Regulering	07.06.2022	21/320, 21/319	1:2500	A72-10118
Beinskaret				Størrelse:	Prosjektnr.	Sign.	Kontroll	Godkjent	Rev. ID
Beinskaret				A4	O20 123	ISL			
7260 Sistranda				Rev	Nr	Beskrivelse	Dato	Sign	Kontr

BIM med ArchiCAD 24 NOR Filplassering: X:\Prosjekt\Prosjekt2020\Orkanger\O20 123 Frøy Eiendom AS_Beinskaret regulering\illustrasjoner\Beinskaret.pln

	Tegning				Fase:	Dato opprettet	Gnr./Bnr./Festnr.	Mål:	Tegningsnr.
	sol og skygge				Regulering	07.06.2022	21/320, 21/319	1:2500	A72-1019
Beinskaret				Størrelse:	Prosjektnr.	Sign.	Kontroll	Godkjent	Rev. ID
Beinskaret				A4	O20 123	ISL			
7260 Sistranda				Rev	Nr	Beskrivelse	Dato	Sign	Kontr



1 : 2 500 eksisterende sommersolverv 23. juni kl.20



1:2500 sommersolverv 23. juni kl.20

Tegnforklaring	
---	planavgrensning
---	byggegrens
■	kjørevei
■	gangvei
■	opparbeidet lekeplass/uterom
■	frimråde
■	bekk
■	annen veigrunn
■	vegetasjonsskjerm
●	trær

BIM med ArchiCAD 24 NOR Filplassering: X:\Prosjekt\Prosjekt2020\Orkanger\O20 123 Frøy Eiendom AS_Beinskaret regulering\illustrasjoner\Beinskaret.pln

	Tegning				Fase:	Dato opprettet	Gnr./Bnr./Festnr.	Mål:	Tegningsnr.
	sol og skygge eksisterende				Regulering	07.06.2022	21/320, 21/319 ¹	1:2500	A72-10119
Beinskaret		Størrelse:	Prosjektnr.	Sign.	Kontroll	Godkjent	Rev. ID		
Beinskaret		A4	O20 123	ISL					
7260 Sistranda		Rev	Nr	Beskrivelse	Dato	Sign	Kontr		

BIM med ArchiCAD 24 NOR Filplassering: X:\Prosjekt\Prosjekt2020\Orkanger\O20 123 Frøy Eiendom AS_Beinskaret regulering\illustrasjoner\Beinskaret.pln

	Tegning				Fase:	Dato opprettet	Gnr./Bnr./Festnr.	Mål:	Tegningsnr.
	sol og skygge				Regulering	07.06.2022	21/320, 21/319 ¹	1:2500	A72-10110
Beinskaret		Størrelse:	Prosjektnr.	Sign.	Kontroll	Godkjent	Rev. ID		
Beinskaret		A4	O20 123	ISL					
7260 Sistranda		Rev	Nr	Beskrivelse	Dato	Sign	Kontr		