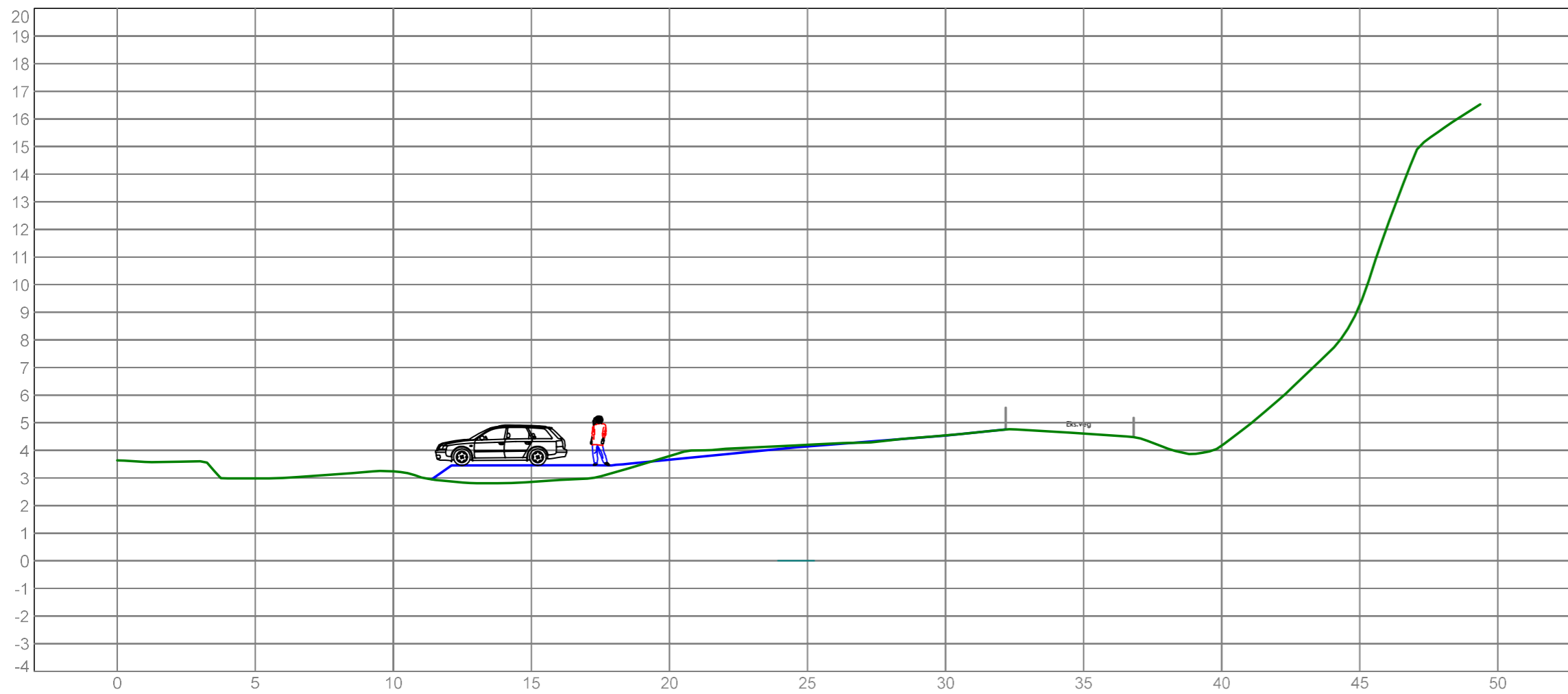
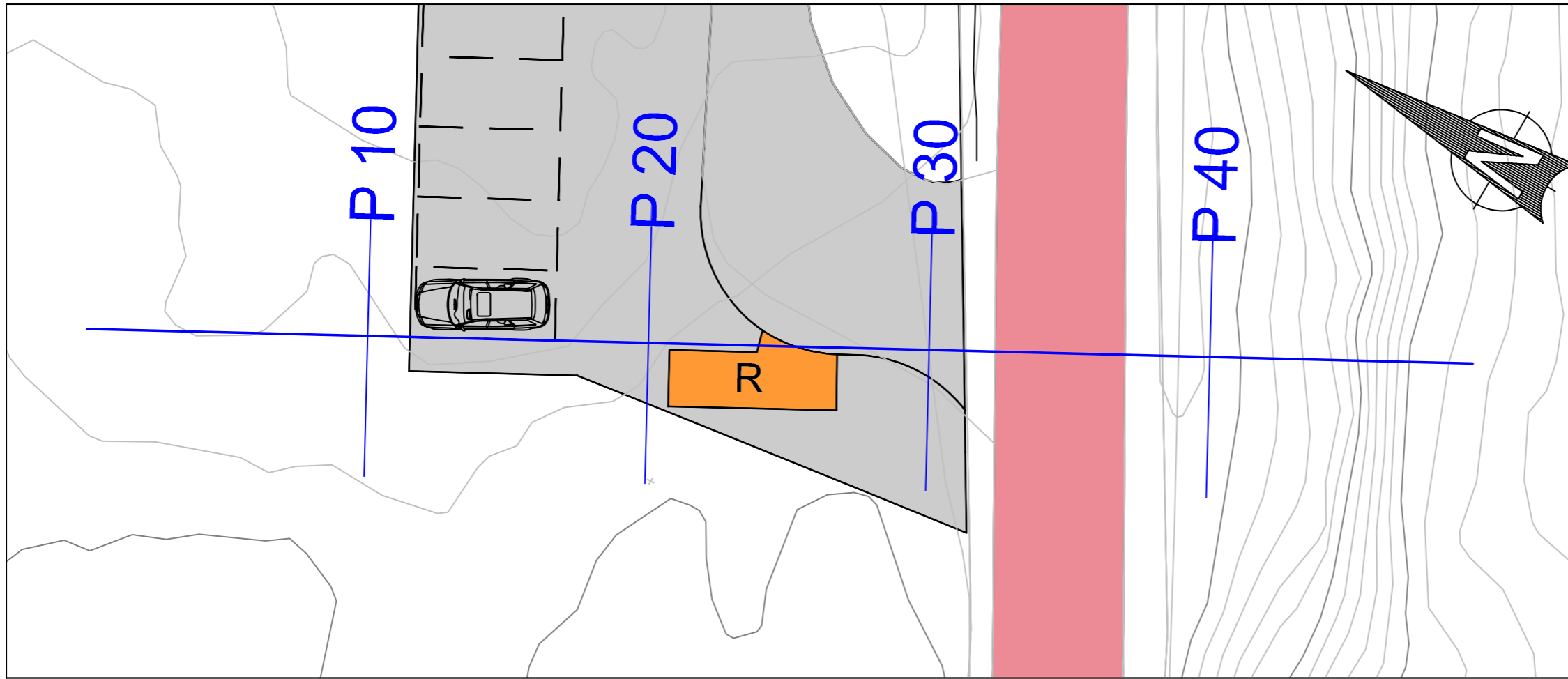
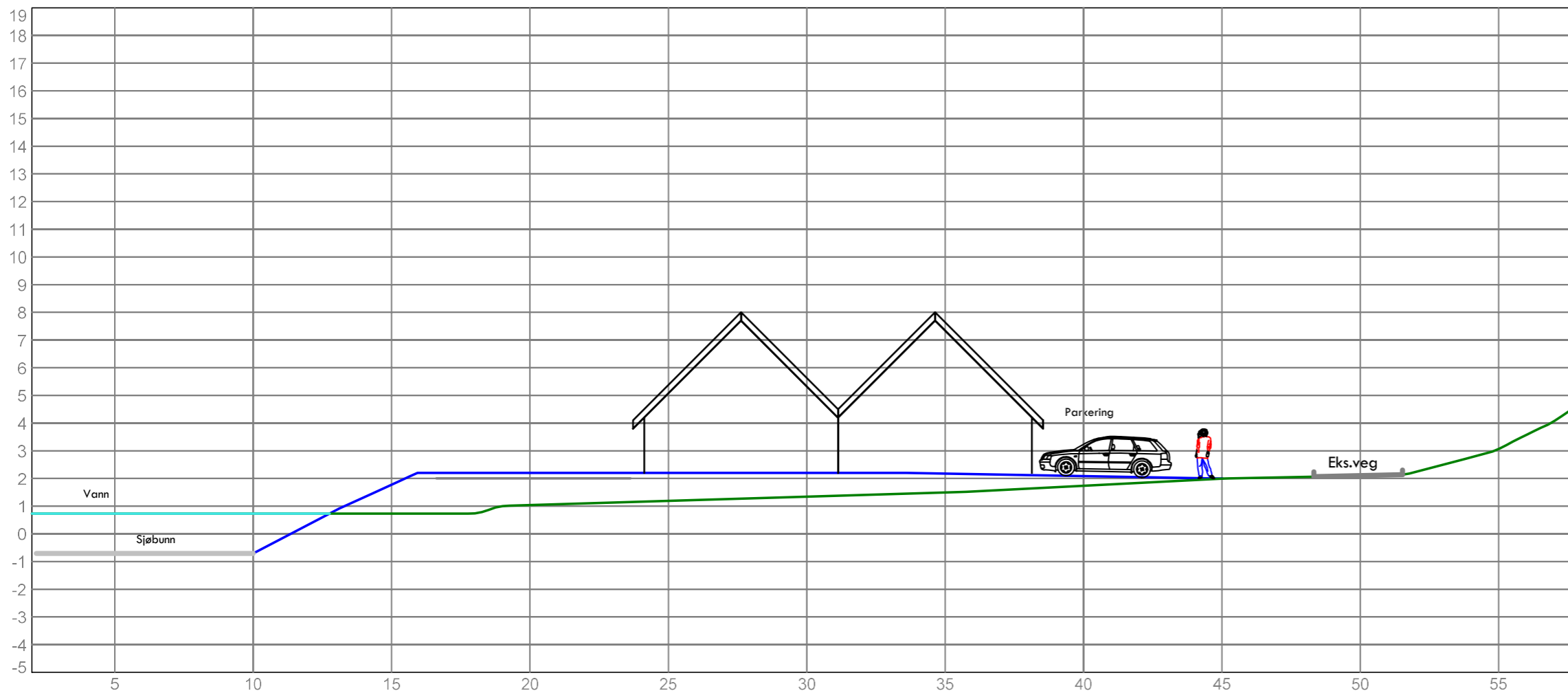
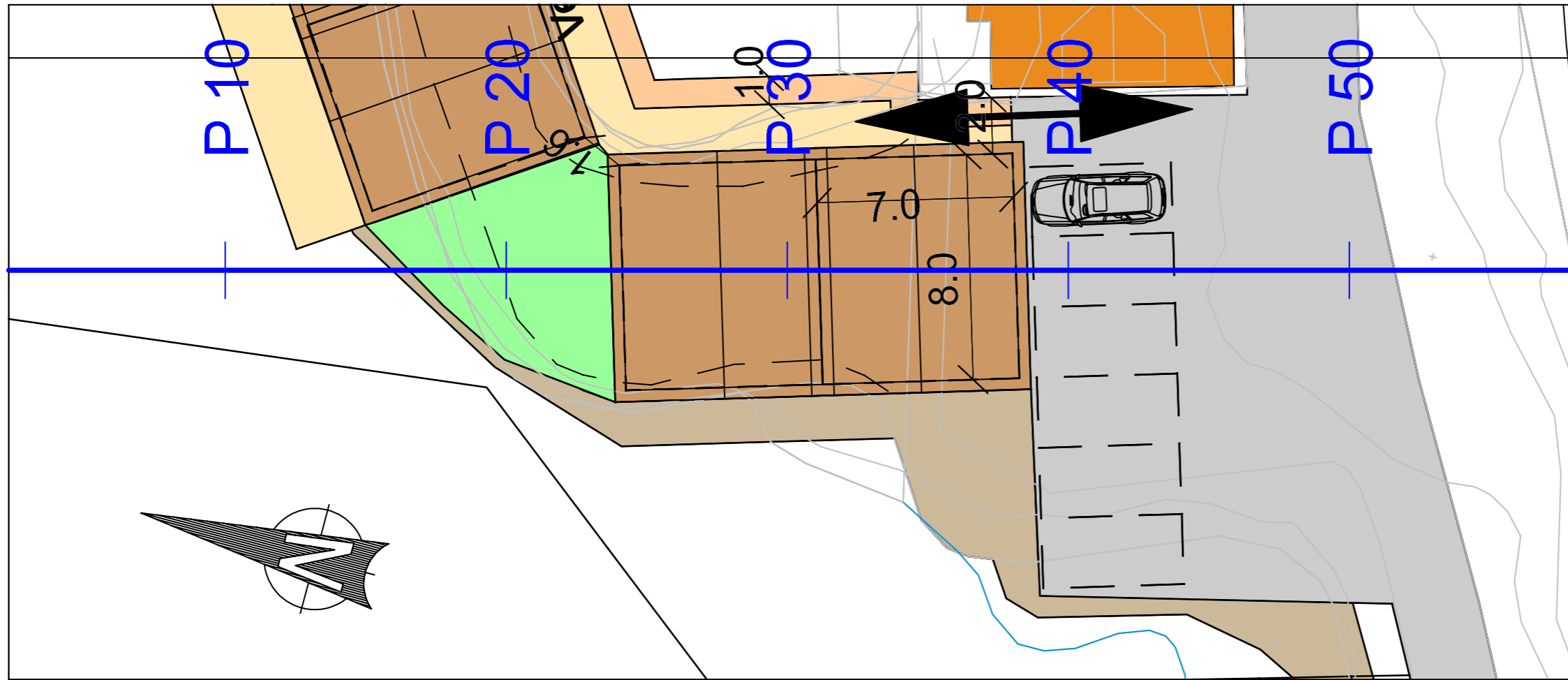


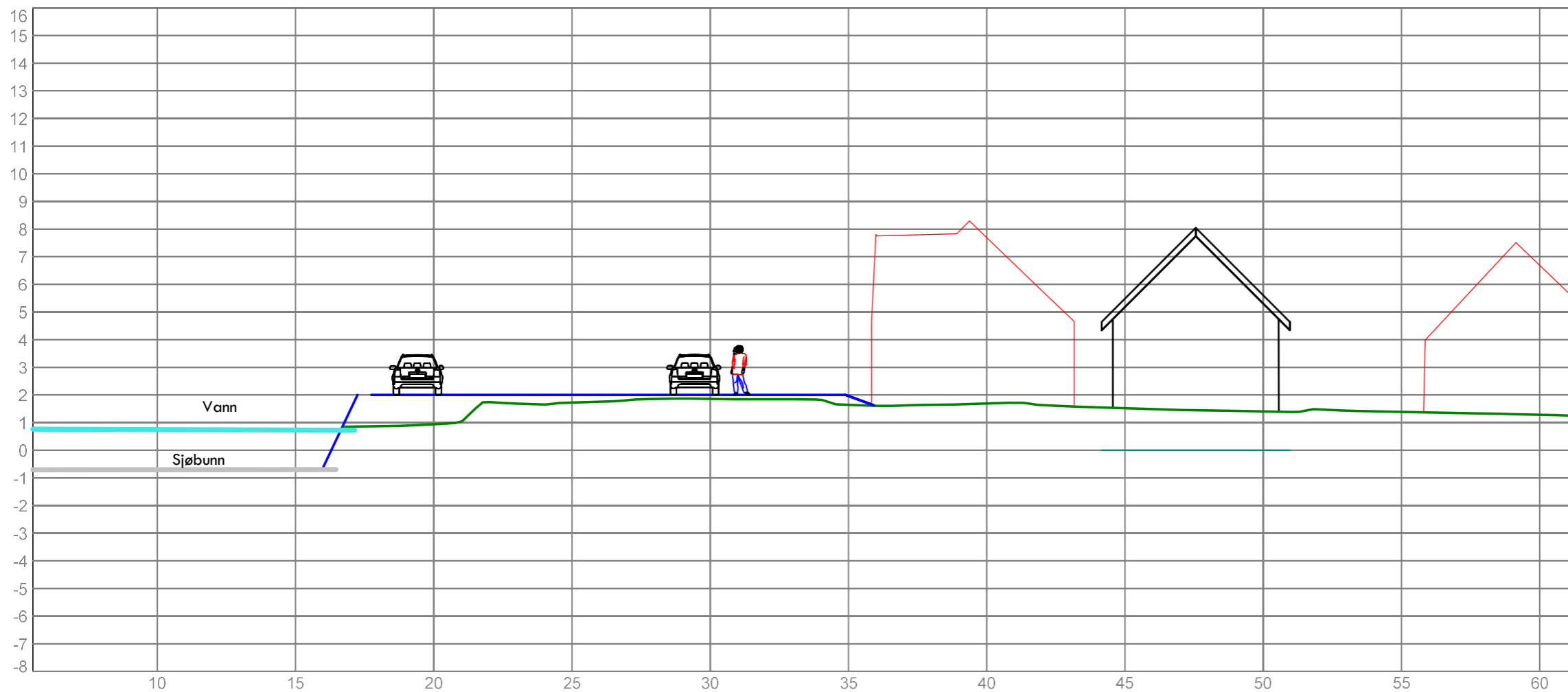
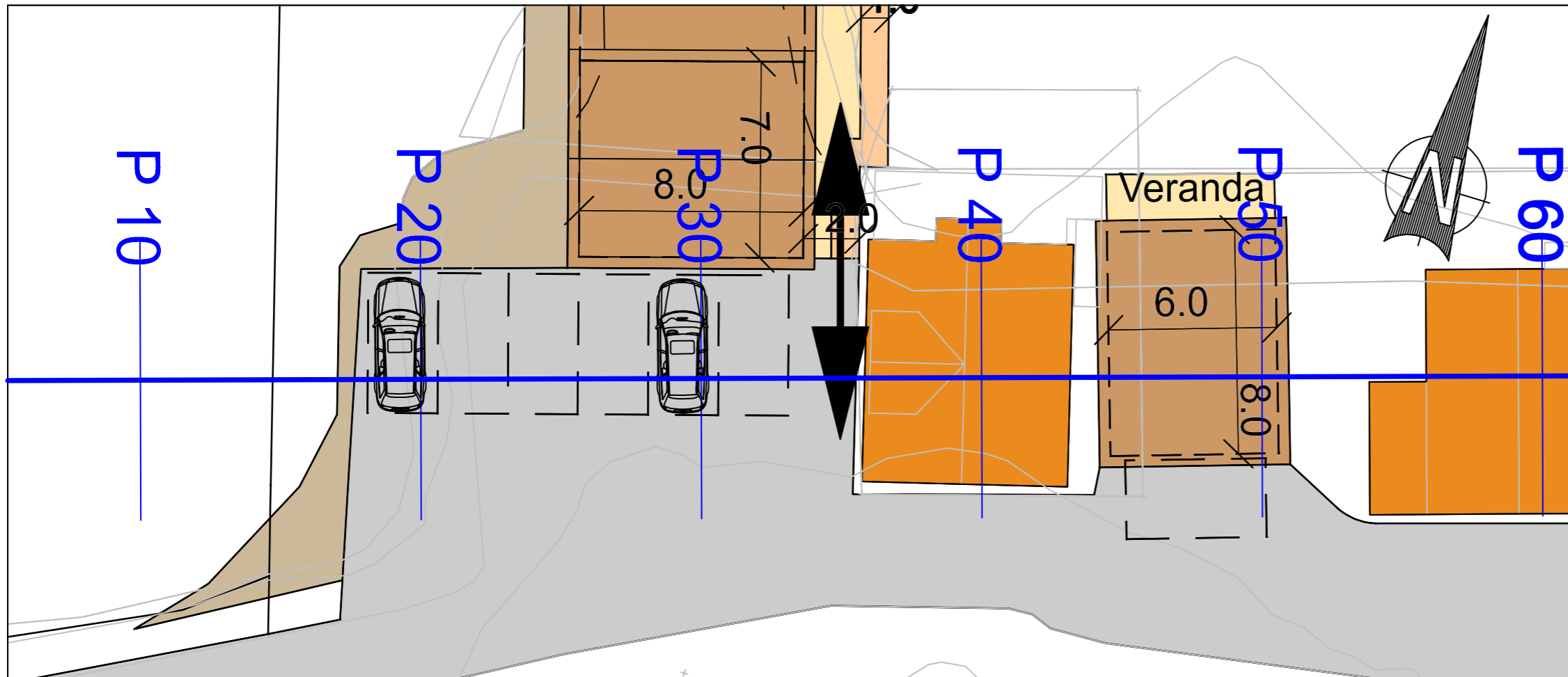
Planlagt bebyggelse i snitt		Eksisterende bebyggelse i snitt		Eks.terreng		Justert terreng	
Dato		Konstr./tegnet	Godkjent	Målestokk	1,8 m Høyde 1,4 m Høyde, 4,7 m Lengde, 1,7 m Bredder.		
28.04.2022		SAA		1:200	En del av AKERBLÅ		
EUREF89 - SONE 32		NN 2000 høyder		Erstatning for:			
Snitt 1				A3		Erstattet av:	
Sett ifra nord-vest				201			
Henvisning:		Beregning:					



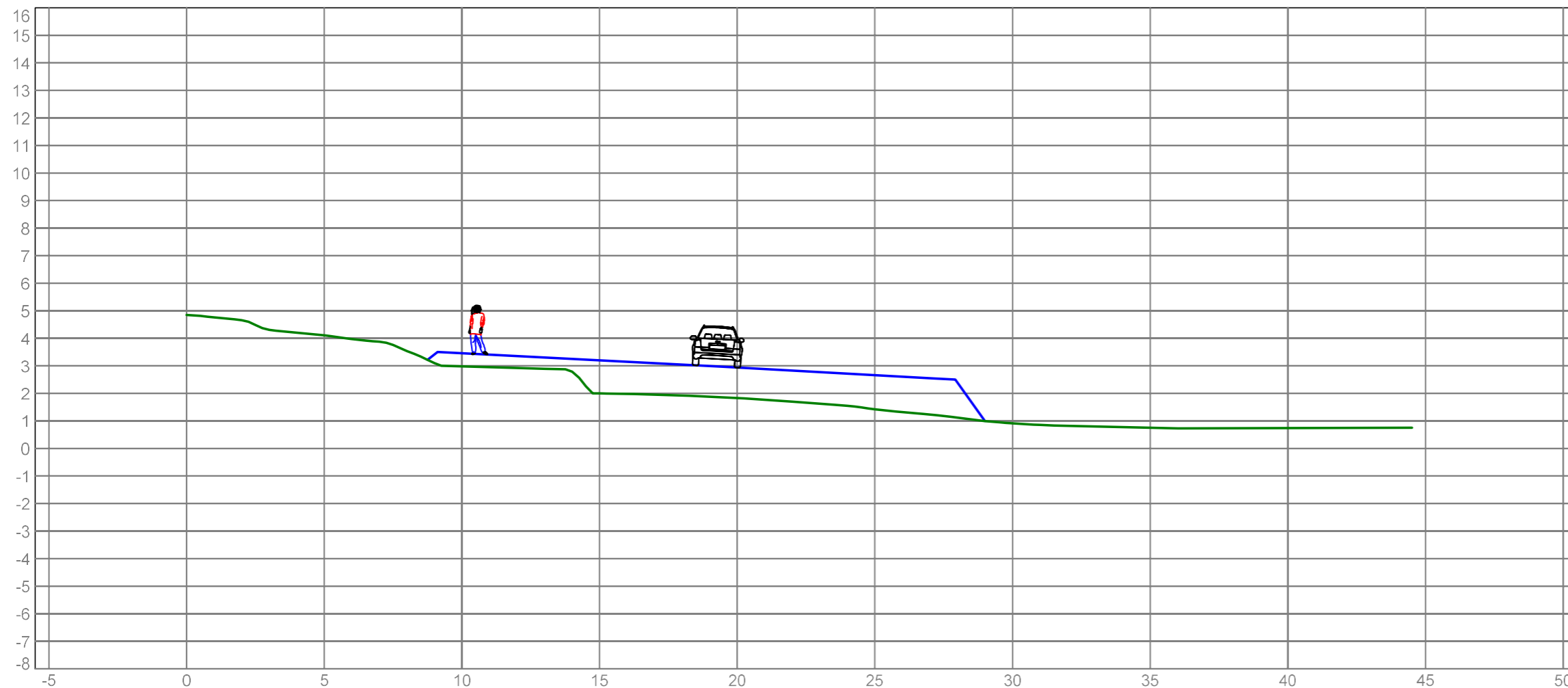
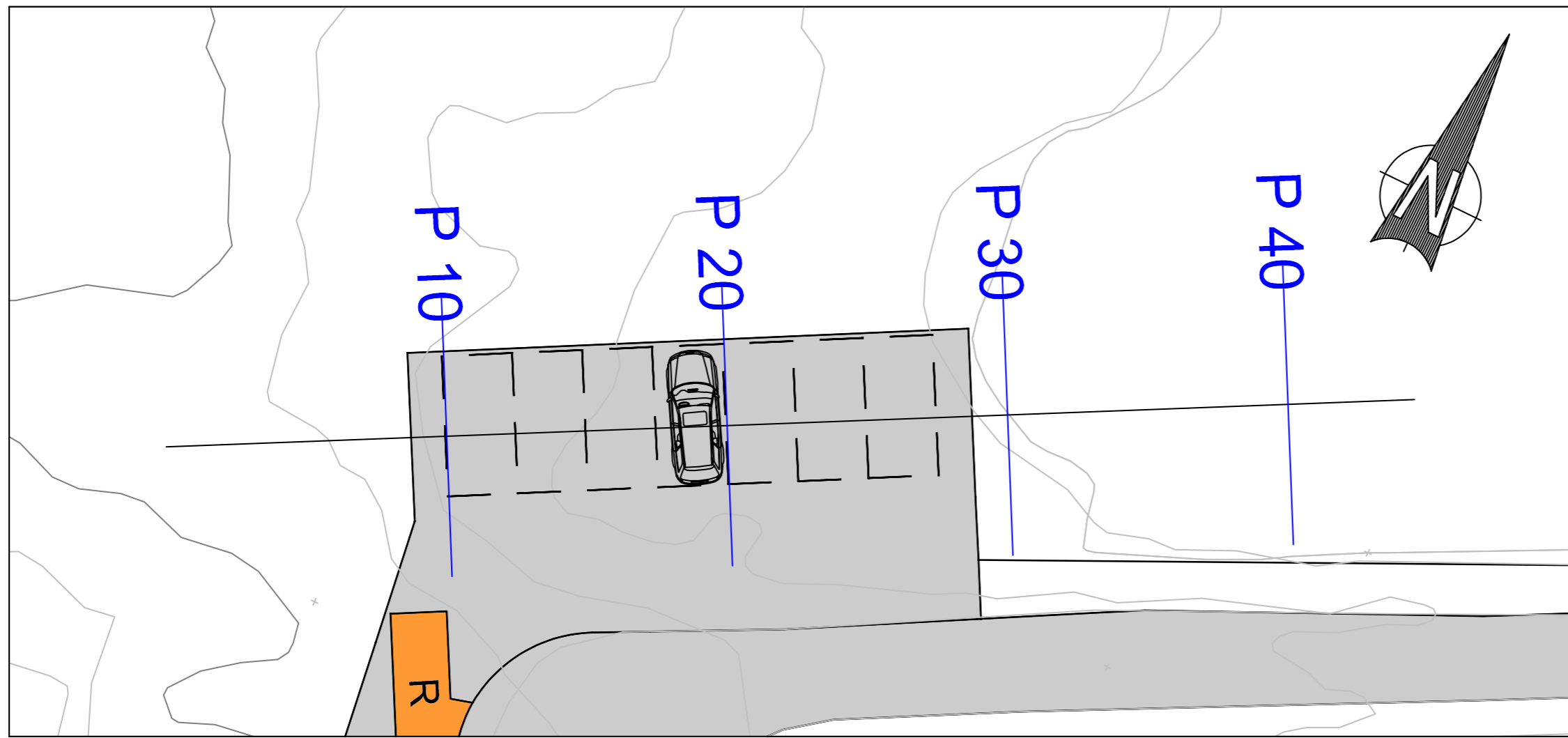
<b>Planlagt bebyggelse i snitt</b> <b>Eksisterende bebyggelse i snitt</b>		1,8 m Høyde	
<b>Eks.terreng</b> <b>Justert terreng</b>		1,4 m Høyde. 4,7 m Lengde. 1,7 m Bredde.	
Dato	Konstr./tegnet	Godkjent	Målestokk
28.04.2022	SAA		1:200
EUREF89 - SONE 32 NN 2000 høyder			 En del av ÅKERBLÅ
Snitt 2			
Sett ifra sør-vest mot nord-øst			Erstattet av:
			Erstattet av:
			301
Henvisning:		Beregning:	



<b>Planlagt bebyggelse i snitt</b> <b>Eksisterende bebyggelse i snitt</b>		1,8 m Høyde	
<b>Eks.terreng</b> <b>Justert terreng</b>		1,4 m Høyde. 4,7 m Lengde. 1,7 m Breddde.	
Dato	Konstr./tegnet	Coobjent	Målestokk
28.04.2022	SAA		1:200
EUREF89 - SONE 32 NN 2000 høyder			 En del av ÅKERBLÅ
Snitt 3		Erstatning for:	
Sett ifra vest mot øst		Erstattet av:	901
A3			
Henvisning:		Beregning:	



Planlagt bebyggelse i snitt		Eksisterende bebyggelse i snitt		Eks.terreng		Justert terreng		1,8 m Høyde 1,4 m Høyde, 4,7 m Lengde, 1,7 m Bredde	
Dato	Konstr./tegnet	Godkjent	Målestokk	En del av ÅKERBLÅ		Erstatning for:		Erstattet av:	
28.04.2022	SAA		1:200			A3		902	
EUREF89 - SONE 32 NN 2000 høyder				Snitt 4		Sett ifra sør mot nord			
Henvising:		Beregning:							



Eks.terreng		1,4 m Høyde 1,7 m Brekke	
Justert terreng		1,8 m Høyde	
Dato	Konstr./regnet	Godkjent	Malestokk
28.04.2022	SAA		A3
EUREF89 - SONE 32		NN 2000 høyder	1:200
Snitt 5			Erstatning for:
Sett ifra sørøst mot nordvest			Erstattet av:
			903
Henvising:		Beregning:	