

FRØYA KOMMUNE

HOVEDUTVALG FOR DRIFT		Saksliste
Møtested: Kommunestyresalen, Frøya herredshus	Møtedato: 27.01.2014	Kl. 09.00

Møteinnkalling

Medlemmene innkalles herved til overnevnte møte. Forfall må straks meldes til informasjonen, Tlf 72 46 32 00 eller til postmottak@froya.kommune.no
Varamedlemmer møter etter nærmere beskjed.

NB: Før behandling av sakene til Hovedutvalget blir det møte i Trafikksikkerhetsutvalget kl. 09.00 - se egen innkalling.

Sakliste:

Saksnr.	Arkivsaksnr. Innhold
1/14	14/66 GODKJENNING AV PROTOKOLL FRA MØTE 10.12.13
2/14	12/1370 ADRESSERINGSPROSJEKTET - FASTSETTELSE AV VEINAVN I FRØYA KOMMUNE
3/14	13/1446 GEBYR - UNØDIGE BRANNALARMER INNOVAMAR
4/14	14/65 LOKALITERER FOR FRØYA FRIVILLIGSENTRAL
5/14	14/70 FRAMDRIFT AV NYTT OPPVEKSTSENTER NABEITA- ADMINISTRATIV STRUKTUR OG NØDVENDIGE STILLINGSENDNINGER
6/14	14/67 ORIENTERINGER

Sistranda, 21.01.14

Helge Borgen
Leder

Harriet Strand
Sekretær

Saksdokumentene er lagt ut til offentlig ettersyn på følgende steder:

Frøya herredshus, www.froya.kommune.no.

Melding til medlemmene:

Det bes om at spørsmål som ønskes besvart under møtet må være overlevert ordfører/leder med kopi til politisk sekretariat senest 1 uke før møtet, fortrinnsvis på e-post. Dette med bakgrunn i en mer effektiv møteavvikling.

Ap og Høyre har anledning til gruppemøte på møtedagen, kl. 08.00 i møterom teknisk.
Borgelig gruppe har anledning til gruppemøte på møtedagen, kl. 08.00 i møterom B

FRØYA KOMMUNE

Hovedutvalg for drift		Møtebok
Møtedato: 27.01.2014	Arkivsaksnr: 14/66	Sak nr: 1/14
Saksbehandler: Harriet Strand	Arkivkode:	Gradering:

Saken skal behandles i følgende utvalg:		
1/14	Hovedutvalg for drift	27.01.2014

GODKJENNING AV PROTOKOLL FRA MØTE 10.12.13

Forslag til vedtak:

Protokoll fra møte 10.12.13 godkjennes som fremlagt.

Vedlegg:

Protokoll fra møte 10.12.13

FRØYA KOMMUNE

Hovedutvalg for drift		Møtebok
Møtedato: 27.01.2014	Arkivsaksnr: 12/1370	Sak nr: 2/14
Saksbehandler: Kitt Julie Hansen	Arkivkode: L23	Gradering:

Saken skal behandles i følgende utvalg:		
2/14	Hovedutvalg for drift	27.01.2014

ADRESSERINGSPROSJEKTET - FASTSETTELSE AV VEINAVN I FRØYA KOMMUNE

Forslag til vedtak:

Hovedutvalg for drift vedtar veiadressenavn/veinavn i Frøya kommune som vist i vedlagte liste, datert 27.01.14.

Vedlegg:

1. Innstilling veiadresser/veinavn i Frøya kommune, datert 27.01.14
2. Referater m/merknadsbehandlinger
3. Høringsuttalelser fra privatpersoner, lag og foreninger

Øvrige dokumenter (ikke vedlagt):

1. Kartbilag (finnes på kommunens hjemmeside)
2. Utdrag fra Adresseveileder (finnes på kommunens hjemmeside)
 - a. Utfyllende merknader til de forskjellige aktivitetene
 - b. Definisjoner
3. Lov om stadnamn
4. Forskrift om skrivemåten av stadnamn

Saksopplysninger:

Det er kommunen som tildeler offisielle adresser til eiendommer og bygninger i henhold til Matrikkellova § 21 og Matrikkelforskriften kapittel 12. Det er naturlig å nevne at også *lov om stadnamn* - som har til hensikt å ta vare på stedsnavn som kulturminne og gi de en skriftform som er praktisk og tjenelig - både har føringer for hvordan offisielle navn skal utformes/skrives og regler for blant annet kommunens myndighet til å fastsette stedsnavn og skrivemåten for disse.

Vegadressering skal tildeles bygninger som planlegges brukt til boligformål, fritidsformål, næringsvirksomhet, eller offentlig eller publikumsrettet virksomhet.

Formålet med et godt adressesystem er angitt i matrikkelforskriftens § 49 og sier: *"Adresser og skilt skal sørge for at alle på en lett og forståelig måte kan identifisere og finne fram til bygninger, atkomst til bygninger, boliger og andre objekter eller steder som det er viktig å finne fram til. Adressen skal også tjene som stedfestingsobjekt og nøkkel til aktuell informasjon i private og offentlige registre og arkiv."*

Frøya kommune har i dag såkalte matrikkeladresser, dvs at gårds- og bruksnummer på eiendommene tjener som adresser. Disse adressene er kartfestet og søkbare med gps for utrykningskjøretøy etc. Imidlertid er denne typen adresser upraktisk fordi svært mange ikke husker/vet sitt eget gårds- og bruksnummer. Dette forverres ytterligere når bygninger/hus er bortleid til andre.

I en nødsituasjon der det gjelder liv, helse og sikkerhet er en som regel avhengig av hjelp fra ambulanse, brannmannskap eller politi. Da er adresse et nøkkelord for at de raskt og effektivt skal finne fram til deg. I en slik situasjon er det ikke sikkert at en husker matrikkeladressen sin, og verdifulle minutter kan gå tapt på kjørebekrivelse. En vegadresse derimot er enkel å huske, og lett å beskrive.

Det er kommunene som er offisiell adressemyndighet og som fastsetter adresser. Adresseringsarbeid er et langsiktig prosjekt der en må ta for seg område for område i kommunen.

Kommunestyret gjorde i sitt møte 25.10.12 følgende vedtak i sak 158/12:

1. *Frøya kommune starter arbeid med innføring av offisielle vegadresser. Målsettingen er at hele kommunen skal ha vegadresser innen utgangen av 2015.*
2. *Oppmålingsavdelingen er kommunens adressemyndighet og angir vegparseller.*
3. *Det oppnevnes en vegnavnkomite på 3 personer.
Som medlemmer oppnevnes:
- Johan G. Foss
- leder for hovedutvalg drift (leder)
- 1 representant fra grendalaget i aktuell grend.
Prosjektleder er sekretariat for vegnavnkomiteen.*
4. *Hovedutvalg for drift er kommunens navnemyndighet og vedtar vegnavn*
5. *Det avsettes budsjettmidler til gjennomføring av prosjektet med hhv
- kr 220 000 (2013)
- kr 220 000 (2014)
- kr 220 000 (2015) dvs at lønnsmidler ikke legges inn i prosjektet.
Rådmannen ivaretar den administrative biten gjennom det ordinære driftsbudsjettet.*

Et godt adressesystem må være logisk og lettfattelig bygd opp og følge de regler adressebrukerne i hovedsak kjenner til og er vant med, samtidig som det må være et felles system for hele landet.

Adresseparseller og navning

En adresseparsell er en vei eller veistrekning i områder med offisielle adresser som er tildelt adressekode med tilhørende adressenavn. En adresseparsell med adressenummer (husnummer) er en veiadresse som angir atkomstadressen til den enkelte eiendom, bygning, bolig eller andre objekter eller steder. Veiadressen skal angi godkjent atkomst for disse enhetene, jfr. Matrikkelforskriften § 50, fjerde ledd. Inndeling i adresseparseller utgjør hovedmønsteret i et adresseringsområde. En adresseparsell kan også omfatte tilhørende stikkveier og stier, plasser og områder. For adresseparseller som omfatter områder med manglende eller uklart veinett, vil det ofte være naturlig å ta utgangspunkt i felles parkeringsplass, brygger etc.

Når adresseparsellene er fastlagt, er det viktig at det så tidlig som mulig tildeles adressenummer når dette er aktuelt. Det er også viktig at tildeling av adressenummer følger noen klare prinsipper. I områder uten klare veinett, eksempelvis på mindre øyer og i en del hytteområder, vil disse være noe forskjellig fra vanlig veiadressering. Følgende prinsipper bør legges til grunn ved adressetildelingen:

- **Kantprinsippet**
 - Nummeringen følger kanten av veien inn i stikkveier og gårdsrom, og sett fra startpunktet av veien med oddetall på høyre side og partall på venstre side som hovedregel. Nummeringen langs sidene av veien bør gå mest mulig parallelt. For å få til dette, kan det være nødvendig å lage sprang i numrene. En bør reservere nummer der det er påregnelig med framtidig utbygging eller omregulering.
- **Avstandsprinsippet**
 - I spredtbygde strøk kan tildeling av adressenummer skje i forhold til adressens avstand fra veiens startpunkt, angitt i nærmeste hele ti-meter. Der sidegrener inngår i en adresseparsell med avstandsnummering, blir avstand regnet til der sidegrene tar av. Fordelen med avstandsprinsippet er først og fremst at en automatisk får reservert ledige nummer og en får parallell nummering. Avstandsprinsippet kan brukes sammen med ordinær nummering på samme vei.
- **Adressenummer gis fra godkjent atkomst**
 - Adressen skal knyttes til den veien som er godkjent som atkomst til eiendommen eller bygningen. Dette er spesielt viktig der hvor en eiendom eller bygning har atkomst fra flere veier eller innganger, men hvor én spesifikt er angitt som godkjent atkomst (vanligvis kjøreatkomst). Dersom det ikke er noen godkjent atkomst, skal adressen knyttes til *kjørbar* vei eller plass.
- **Ved flere atkomster**

- En eiendom eller bygning kan tildeles flere veiadresser. Dersom en bygning har flere hovedinnganger som godkjent atkomst, skal som hovedregel hver inngang gis egen veiadresse. En bolig kan kun ha én veiadresse.
- Bokstav som et tillegg
 - Det kan benyttes bokstav i tillegg til tall. Når bokstav benyttes i tillegg til tall, skal som hovedregel bokstav (stor) innføres for alle adresser med dette nummeret, med bokstaving fortløpende i stigende rekkefølge.

Alle adresseparseller skal tildeles eget adressenavn som er unikt innenfor en kommune. Inntil adressenavnet er fastsatt, kan adressekoden brukes som midlertidig adressenavn.

Adressenavn bør fastsettes ut fra hensynet til at de skal være varige og overleve omskiftinger. Ved valg av navn bør følgende prinsipper legges til grunn:

- Navnet må passe inn i et samordnet system for adressering
- Navnet bør bygge på og føre videre den lokale navnetradisjonen
- Navnet bør passe på stedet
- Navnet bør ikke virke støtende eller komisk
- Navnene bør være varierte
- Navnet bør være lett å skrive, lese og uttale
- En bør unngå å bruke navn på nålevende personer, og det bør helst gå 5-10 år etter en persons død før navnet eventuelt tas i bruk. Generelt tilrådes tilbakeholdenhet i bruk av personnavn

Det er kommunen selv som *velger* navn som skal brukes til adresse, mens *skrivemåten* fastsettes ut fra regelverket i lov om stadnamn. Hovedregelen for skrivemåten av adressenavn (stedsnavn) er nedfelt i lov om stadnamn § 4, hvor det heter:

Dersom ikkje anna er fastsett i denne lova, skal det ved fastsetjing av skrivemåten av stadnamn takast utgangspunkt i den nedervde lokale uttalen. Skrivemåten skal følgje gjeldende rettskrivingsprinsipp for norsk [...]

Når same namnet er brukt om ulike namneobjekt på same staden, skal skrivemåten i primærfunksjonen som hovedregel vere retningsgivande for skrivemåten i dei andre funksjonane [...]

Ved valg av stedsnavn i adressesammenheng må det avklares om disse navnene allerede er i bruk i offentlig sammenheng i en annen funksjon (som naturnavn, gårds- eller bruksnavn). Dersom det er gjort vedtak om skrivemåten etter lov om stadnamn, skal den vedtatte skrivemåten brukes i adressenavnet, eventuelt tilpasses en sammensetningsform i samsvar med bøyningen av det vedtatte navnet. Dersom det ikke er gjort vedtak om skrivemåten, men navnet ellers var i offentlig bruk pr 1.7.1991 (da lov om stadnamn trådte i kraft), kan «offentlige organ» fortsette å bruke denne skriftformen. Er det ønske om en skrivemåte som ikke finnes fra før som «godkjent», må det reises navnesak for å avklare om dette er mulig.

Kommunen vedtar skrivemåten på veinavn, grendenavn og navn på tettsteder og Språkrådet er høringspart. Kartverket vedtar skrivemåten på naturnavn, seternavn og nedarvede bruksnavn.

Før kommunen gjør vedtak om adressenavn, skal den regionale stedsnavntjenesten (Språkrådet) få navneforslagene til uttalelse i samsvar med § 6 første ledd, siste punktum i lov om stadnamn. Skrivemåter som Språkrådet finner uproblematisk i forhold til reglene i loven, trenger ikke behandles som formell navnesak.

Skilting

Skilting av veier, hus og andre adresseobjekter er viktig for at adressene skal tjene sin hensikt. Det er derfor viktig at skiltene får en plassering, utforming og et vedlikehold som gjør dem lett lesbare, også i mørke.

Matrikkelforskriften § 57 sier følgende om skilting:

- (1) *Kommunen har ansvar for skilting av gater, veger, stier, områder og plasser som er nødvendig for å oppnå god merking av adressene. For riksveg og fylkesveg har regionskontoret dette ansvaret. Skiltene skal settes opp så snart som mulig etter at skrivemåten til adressenavnet er vedtatt.*
- (2) *Eier, fester og tiltakshaver er ansvarlig for at den enkelte bygning eller eiendom blir merket med adressenummeret. Adressenummeret skal være satt opp før bygning eller bygningsdel kan tas i bruk. Kommunen kan gi tillatelse til å utsette oppsettingen dersom særlige grunner taler for dette.*

- (3) Eier, fester, beboer eller tiltakshaver skal merke bruksenhet som er tildelt egen offisiell adresse, med adressemerke. Merket skal settes synlig på eller ved inngangsdøren for bruksenheten. Bruksenheter merket i samsvar med tidligere regelverk, behøver ikke endre slik merking.

Kommunen har i denne forbindelse inngått avtale med Prosjektutvikling Midt-Norge AS om utarbeidelse av tilbudsdokumenter angående rammeavtale for skilting. Kunngjøring i Doffin-basen ble gjort i uke 3.

Uttalerett og klagemuligheter

Etter matrikkelloven § 21 skal de som blir berørt av adressetildelingen, gis anledning til å uttale seg. Det understrekes at dette er en uttalerett, men ingen plikt.

Det er viktig i adresseforvaltning å skille mellom

- Klage som gjelder selve adressetildelingen
 - Klageinstans er fylkesmannen. Klagen skal sendes via kommunen, som eventuelt kan gi klageren medhold.
- Klage som gjelder valg av navn i addressesammenheng
 - Dette er et kommunalt vedtak som ikke er gjenstand for formell klage siden valg av adressenavn ikke er et enkeltvedtak etter forvaltningsloven.
- Klage som gjelder skrivemåten av navn
 - Klage over skrivemåten av navn reguleres av stadnamnlova § 10, hvor det bl.a. framgår hvem som har klagerett. Klageinstans vil være en sentral klagenemd fo stedsnavn. Klagen skal sendes via vedtaksorganet.

Arbeidsprosessen så langt

Det er blitt avholdt 13 møter så langt. Referatene følger vedlagt. Der det har vært mulig har vi kalt inn representanter fra grendelagene. Grendelagene har selv plukket ut sine representanter. Deretter har navneforslagene vært kunngjort i lokalavisa og på kommunens egen hjemmeside.

Det har kommet inn 23 merknader. Disse er alle blitt vurdert og noen tatt til følge, jfr vedlagte merknadsbehandling. Navneforslagene er deretter blitt sendt til Språkrådet for vurdering. Språkrådet har videre bedt Kartverket reise navnesak på 12 navn for å få vedtatt primærnavna. Så langt har Kartverket gjort vedtak på 10 av disse navnene. Kartverkets vedtak og Språkrådets tilrådinger følger vedlagt.

Som hovedprinsipp har navnekomiteen valgt å bruke endelsen «veien» i navnsetting av veier på Frøya; eksempelvis «Båtvikveien». Unntak kan være begrunnet i en liten og klart avgrenset lokalitet; eksempelvis «Veita». Komiteen har videre unngått oppkalling etter personnavn, mens etablerte stedsnavn basert på personnavn er blitt vurdert. Bruk av tradisjonelle gamle lokale stedsnavn er hovedtrenden i navnesettingen.

Med bakgrunn i merknader fra privatpersoner, lag og foreninger, samt tilrådinger fra Språkrådet, har navnekomiteen endt opp med følgende innstilling (fordelt på områder):

Hovedveier

Veikode	Innstilling fra navnekomite	Beskrivelse av parsell	Tilråding fra Språkrådet
20001	Nordfrøyveien	Fv714 - Fra rundkjøring Hamarvika til gml kommunehus på Svellingen	-
20002	Sørfrøyveien	Fv716 - Fra rundkjøring Hamarvika til Nordskaget (krysset)	-
20003	Utfrøyveien	Fv716 - Fra Hellesvikan (krysset) til Nordskaget(krysset)	-
20004	Uttiveien	Fv451 - Fra Madsvågen til Uttian snuplass v/fjøset I Gården	-
20005	Strømøyveien	Fv438 - Fra gml kommunehus på Svellingen til Strømøya (krysset)	-
20006	Dyrøyveien	Fv431 - Fra Strømøybotn til Dyrøygården på Sørdrørøya	-
20007	Leirvikveien	Fv431 - Fra Skjellvika (krysset) til Leirvika	-
20008	Bremnesveien	Fra Sandvika (krysset) til Bremneset	-
20009	Espnesveien	Fv412 - Valen (krysset) til Bergli (via Espneset)	-
20010	Titerveien	Fv410 - Fra Nordskaget (krysset) til Titran	Titerveien eller Titrveien
20011	Fillingsnesveien	Fv411 - Fra Hallaren (krysset) til Fillingsneset	-
20012	Klungervikveien	Fv431 - Fra avkjøring ved Kåre Kjønnøy til Klungervika	-
20013	Flatvalveien	Fra Staulvollkrysset til gml notbøteri på Flatval	-
20014	Hammarvikringen	Fra Fv716 til Fv716, via næringsområde.	-

Ervika

Veikode	Innstilling fra navnekomite	Beskrivelse av parsell	Tilråding fra Språkrådet
20016	Ervikveien	Fra fv til Bjørnar Ervik	-
20055	Krokkskardveien	Fra fv til Torbjørn Bremnes	-
20101	Erviksvingen	Fra Krokkskardveien til Ragna Ervik	-

Sistranda

Veikode	Innstilling fra navnekomite	Beskrivelse av parsell	Tilråding fra Språkrådet
20017	Bustiveien	Fra innkjøring solstudio til Smaløgården	-
20018	Vardeveien	Fra fv til Mathisenhytta	-
20019	Yttersiveien	Fra fv til hytte langt opp i marka, via Håkon Yttersian	-
20020	Melkhaugveien	Fra fv til Bjørg Larsen	-
20021	Merksteinveien	Fra Kai Bremnes til Åshild Ervik	-
20022	Siholmveien	Fra innkjøring siholmen til molo	-
20023	Skardaveien	Fra fv v/Sørensen til Hjørdis Årvik	-
20024	Siveien	Fra fv v/bedehus til Svein Nilsen	-
20025	Rabbaveien	Fra fv til Ivar Meland	Rabbaveien
20026	Innersiveien	Fra fv opp til Einar Steinvik	-
20027	Ørdalsveien	Fra Frøya videregående til vanntanken	-
20028	Ørveveien	Fra bofellesskapet til Grønnskagfeltet	-
20029	Blokkbærstien	Gren 2 i Beinskardet boligfelt	Blokkbærstien eller Blokkbærstien
20030	Øvre Midtsiveien	Fra Per Gundersen til Gunnar Øyen	-
20031	Midtsiveien	Fra til Martin Peterson til Inger Marie Midtsian	Nere Midtsiveien
20032	Rådhusgata	Fra fv714 til rådhuset	-
20033	Internatbakken	Fra Maxtrim til internatet	Internatbakken eller Internatbakkan
20034	Storheiveien	Fra internatet til Torbjørn Reppe	-
20035	Mellomveien	Fra internatet til avkjøring Heiaveien	-
20036	Øvre Innersiveien	Fra Mellomveien til Odd Larsen	Øvre Innersideveien eller Øvre Innersideveien
20037	Grønnskagveien	Fra fv opp til Elias Ølstørn	-
20038	Sørveien	Fra fv opp til mellomveien v/Helsesenteret	Sørveien
20039	Bekkelvveien	Fra fv v/Hallgeir Bremnes til Ingrid Pettersen	-
20040	Rabbasvingen	Rabben boligfelt	Rabbasvingen
20041	Rabbastien	Fra Rabbaveien til flyktningboligene	Rabbastien
20042	Lærerbyen	Lærerboligsvingen	Lærerbyveien
20043	Myranveien	Fra fv opp til Beinskardet boligfelt	Myraveien
20044	Tyttbærstien	Gren 3 i Beinskardet boligfelt	Tyttbærstien eller Tyttebærstien
20045	Blåbærstien	Gren 4 i Beinskardet boligfelt	-
20046	Moltstien	Gren 5 i Beinskardet boligfelt	Moltstien eller Moltstien
20047	Beinskardveien	Fra Anders til Beinskardet	-
20049	Kreklingveien	Gren 1 i Beinskardet boligfelt	-

Merknader:

Rabbasvingen, Rabbastien og Rabbaveien: Språkrådet ønsket ikke å gi tilråding for skrivemåten på navnesammensetninger med «Rabba-» før det ble fattet vedtak om primærnavnet først. Av den grunn ble det reist navnesak. Kartverket har senere behandlet saken, og har vedtatt at skrivemåten til gårdsnavnet er «Rabben», mens relasjonsnavnet til gårdsnavnet er «Rabba-».

Øvre Innersiveien: Navnekomiteens innstilling avviker fra Språkrådets tilråding som er «Øvre Innersideveien». Komiteen mener at det i dette tilfellet ikke er fellesnavnet «side» som ligger til grunn, men et gammelt gårdsnavn «Sian» som har en etablert skrivemåte uten «d» (jfr. Innersian, Midtsian, Yttersian). Viser også til allerede godtgjort navn på veikode 20026: Innersiveien, jfr. Tilråding av 07.06.13.

Hamarvik

Veikode	Innstilling fra navnekomite	Beskrivelse av parsell	Tilråding fra Språkrådet
20099	Grindskardveien	Fra Lundeveien opp mot Grindskardhaugen	-
20100	Falberheiveien	Fra fv til Falbergheia	Falberheiveien
20064	Djupmyrveien	Djupmyra	-
20050	Nordhammarveien	Fra Busslomme til omsorgsboligen	-
20051	Kvernhusveien	Fra fv via sykehjemmet/barnehagen og videre til der kvernhuset sto	-
20052	Doktorbakkan	Fra Riiberbyggene til allmeningskaia	Doktorbakkan eller Doktorbakken
20053	Karvikveien	Fra Øyvind Hansen til Frode Riiber	Karvikveien
20054	Gulldokkeveien	Fra fv til Hammervolden boligfelt	-
20112	Samvirkeveien	Fra Hammarvikringen i nord til Hammarvikringen i sør v/Coop	-
20056	Hammarvollveien	Stikkvei fram til Steinar Hammervold	-
20057	Hammarvikbakken	Fra fv Hammervikbakkan boligfelt	Hammarvikbakkan eller Hammarvikbakken
20058	Hammarneveien	Fra Hammervikringen til Harry Paulsen mfl	-
20059	Hammarveien	Om kjøring via Hans Ulrik mfl	-
20060	Lyngåsveien	Fra fv til vannbehandlingsanlegget	-
20061	Lundeveien	Fra fv til Hallgeir Hammer	-
20062	Haugrandveien	Tiriltoppen?	-
20063	Hammarbergveien	Fra Andreas Kvingedal til Liss Rasmussen	-

Merknader:

Falberheiveien og Karvikveien: Språkrådet ønsket ikke å gi tilråding for skrivemåten på disse navnene før det ble fattet vedtak om primærnavnene først. Av den grunn ble det reist navnesak. Kartverket har senere behandlet saken, og deres vedtak er lagt til grunn for navningen.

Flatval

Veikode	Innstilling fra navnekomite	Beskrivelse av parsell	Tilråding fra Språkrådet
20015	Lyngmoveien	Fra fv ned til Kvilvang	-
20066	Nabeitveien	Fra fv v/shell til Guttorm Jørgensen..	-
20067	Flatøyveien	Fra fv ned til Øya	-
20068	Inderøyveien	Stikkvei 1 fra Flatøyveien	-
20069	Flatøytoppen	Stikkvei 2 fra Flatøyveien	-
20070	Hauanveien	Stikkvei 1 fra Flatvalveien til Hauan	Haugaveien
20071	Hamnehaugveien	Stikkvei 2 fra Flatvalveien til Hamnehauan	Hamnehaugveien
20072	Øyastubben	Stikkvei 3 fra Flatøyveien	Øyastubben eller Øystubben

Merknader:

Hauanveien: Navnekomiteens innstilling avviker fra Språkrådets tilråding som er «Haugaveien». Flertall for fellesnavnet «haug» er «hauga»/»haugan». Flertallsforma «hauan» - med bortfall av «g» - har en mer generell betydning i retning «utmark». I stedsnavn gjør dette en forskjell; særlig i det usammensatte «Hauan». Forma «Hauganveien» blir svært fremmedartet. Området heter «Hauan», og veien dit bør etter komiteens syn hete «Hauanveien».

Hamnehaugveien: Språkrådet ønsket ikke å gi tilråding for skrivemåten på dette navnet før det ble fattet vedtak om primærnavnet først. Av den grunn ble det reist navnesak. Kartverket har senere behandlet saken, og deres vedtak er lagt til grunn for navningen.

Dyrvik

Veikode	Innstilling fra navnekomite	Beskrivelse av parsell	Tilråding fra Språkrådet
20073	Armen	Fra fv til moløen	-
20074	Dyrvikveien	Fra fv til Eskil Bekken	Dyrvikveien
20075	Åkervikhaugan	Fra rundkjøring til Dyrvik boligfelt	Åkervikhaugveien
20076	Østre Grønnskardveien	Fra rundkjøring til Ulrik Dragsnes	Austre Grønnskardveien
20077	Breimyrringen	Fra fv v/busslomme til Kirsten Antonsen	-
20078	Grønnskardveien	Fra rundkjøring til Jan Kvernø	-
20079	Madsvågveien	Fra fv til Kjell Madsvåg	-

Merknader:

Dyrvikveien: Språkrådet ønsket ikke å gi tilråding for skrivemåten på dette navnet før det ble fattet vedtak om primærnavnet først. Av den grunn ble det reist navnesak. Kartverket har senere behandlet saken, og deres vedtak er lagt til grunn for navningen.

Åkerveikhaugan: Navnekomiteens innstilling avviker fra Språkrådets tilråding som er «Åkervikhaugveien». Komiteen mener at dette er en liten og klart avgrenset lokalitet, som med fordel kan få navning etter stedet.

Uttian

Veikode	Innstilling fra navnekomite	Beskrivelse av parsell	Tilråding fra Språkrådet
20088	Hestøyveien	Fra fv til Hestøya	-
20089	Steinfjærveien	Fra Hestøyveien til Steinfjæra	-
20090	Husøyvalveien	Fra Steinfjærveien til Bakkan	-
20091	Staulveien	Fra fv til Staulan	-
20092	Nordsvaveien	Fra Staulanveien til Nordsva	-
20093	Storhaugveien	Fra Staulanveien til Ingrid Furberg	-
20094	Meliheiveien	Fra fv til melheia hyttefelt	-
20095	Skjelsøyveien	Fra fv til Skjelsia	-
20096	Hegreveien	Fra Skjelsøyveien til Tommy Rodahl	-
20097	Ryphaugan	Fra Skjelsøyveien til hyttefelt gåsvikern	Ryphaugan
20098	Storbåtbukta	Fra fv til tomt 21 v/Storbåtbukta	-

Nesset

Veikode	Innstilling fra navnekomite	Beskrivelse av parsell	Tilråding fra Språkrådet
20080	Langheiveien	Fra fv til siste boligbebyggelse på Langheia	-
20081	Jakobsskagveien	Fra fv til Birger Mathisen	Jakobsskagveien
20082	Klauvaveien	Fra stikkvei mot Mathisen til Adolfine Fredagsvik	-
20083	Vadvikveien	Fra stikkvei mot Mathisen til Vavika	Vadvikveien
20084	Årvikveien	Fra fv til Laila Tallaksen	-
20085	Nesaveien	Fra fv til Kåre Johansen	Nesaveien
20086	Kaibakkan	Fra fv til allmeningskaia	-
20087	Steinvikhaugan	Fra fv til Robert Kløven	Steinvikhaugveien

Merknader:

Vadvikveien og *Nesaveien*: Språkrådet ønsket ikke å gi tilråding for skrivemåten på disse navnene før det ble fattet vedtak om primærnavnene først. Av den grunn ble det reist navnesak. Kartverket har senere behandlet saken, og deres vedtak er lagt til grunn for navningen. Gjør imidlertid oppmerksom på at Kartverket ikke har vedtatt navnet «Vadvika», da de oppfatter dette som kommunens ansvar (grendenavn).

Vadvikveien vil ikke bli tatt i bruk som veiadresse før planlagt veiomlegging i området er gjennomført i tråd med Reguleringsplan for gang- og sykkelvei for Siholmen-Hellesvik.

Svellingen

Veikode	Innstilling fra navnekomite	Beskrivelse av parsell	Tilråding fra Språkrådet
20102	Staulan	Fra fv mot Stølan	-
20103	Bergaveien	Fra fv til Skagan	-
20104	Svellingsveien	Fra fv til gammelbutikken	-
20105	Vikasundveien	Fra fv til Vikasundet	-

Sjønhsalen

Veikode	Innstilling fra navnekomite	Beskrivelse av parsell	Tilråding fra Språkrådet
20106	Aukaveien	Fra fv til Auka	-
20107	Dragsnesveien	Fra Sjønhsalsveien til Dragsneset	-
20108	Garnvikveien	Fra Dragsnesveien til Garnvika	-
20109	Sjønhsalsveien	Fra fv til Sjønhsalen	-
20110	Vollaveien	Fra Strandaveien til Vollen	-
20113	Bondengveien	Fra bonengveien til Ulrik Rabben	Bondengveien
20114	Kvernøyveien	Fra fv til Kvernøya	-

Dyrøya

Veikode	Innstilling fra navnekomite	Beskrivelse av parsell	Tilråding fra Språkrådet
20115	Holaveien	Fra fv til Holet	-
20116	Holabakkan	Fra Holaveien til Mette Rekkavik	-
20117	Øyaveien	Fra fv til Øya/Øyn	-
20119	Båtvikveien	Fra Øyaveien til Båtvika/Heia	-
20120	Seterveien	Fra fv på Setra til Øyaveien	-
20048	Strandaveien	Fra Dyrøyveien til SeaShell	-
20121	Myrhaugveien	Fra Strandaveien til boligfeltet	-
20122	Ørnflaugveien	Fra Dyrøyveien til Ørnflaugvågen	-

Klubben

Veikode	Innstilling fra navnekomite	Beskrivelse av parsell	Tilråding fra Språkrådet
20124	Gurvikdalsveien	<i>Fra fv til kaia</i>	<i>Navnesak pågår</i>
20125	Strandheimveien	Fra fv til strandheim	-
20126	Nerklubbveien	Fra fv til nerklubben	-
20127	Klubbaveien	Fra fv til båthavna i klubben	-
20128	Elvaveien	Fra klubbaveien til Hundvika	-
20129	Kleivaveien	Fra fv v/Helge Kleiven til Kleiva	-
20130	Grindfarveien	Fra fv til Ole Th Sandvik	-
20131	Øvre Tøftaveien	Fra Grindfarveien til Tom Espnes	Øvre Tøftaveien eller Øvre Tøftaveien eller Øvre Tuftaveien eller Øvre Tuftaveien
20118	Sandvikveien	Fra krysset i Sandvika til Havna	-
20111	Tøftaveien	Fra Sandvikveien til Tøfta gård	Tøftaveien eller Tøftaveien eller Tuftaveien eller Tuftaveien
20132	Ytre Bremnesveien	Fra Bremnesveien til L Storvik	-

Valen/Nordskaget

Veikode	Innstilling fra navnekomite	Beskrivelse av parsell	Tilråding fra Språkrådet
20133	Tverrvågeveien	Fra fv til Tverrvågen	-
20134	Tuvnesveien	Fra fv til Liv Ellen Espnes	-
20135	Valaveien	Fra Espnesveien til skolen	-
20136	Hjertøyveien	Fra Espnesveien til Hjertøya	-
20143	Skoleveien	Fra fv til boligfeltet/skolen	Skoleveien eller Skolveien
20144	Straumskagveien	Fra fv til grendahuset	-
20145	Måsøyvalveien	Fra fv til Måsøvalen	-
20146	Buaveien	Fra fv til Bua	-
20147	Kvistaveien	Fra fv til Kvisten	Kvistaveien eller Kvistveien
20148	Vardvågeveien	Fra Kvisten til Valvågen	Navnesak pågår
20149	Haugaveien	Fra fv til kaia på Haugen	-
20150	Dagsveien	Fra fv til Daløy	-
20151	Korsheiveien	Fra fv til Korsheia	-
20152	Håvikveien	Fra fv til Håvika	-
20153	Østre Håvikveien	Fra Håvikveien til moloen	-

Titran

Veikode	Innstilling fra navnekomite	Beskrivelse av parsell	Tilråding fra Språkrådet
20137	Høynesveien	Fra brua over Yttersundet til Høynesset	-
20042	Hakkbuveien	Fra Titerveien til krysset Veita/Heiaveien	-
20154	Stabbeveien	Fra fv til Stabben	-
20155	Kjervågsundveien	Fra fv til Kjervågsundet	Kjervågsundveien
20156	Naftadjupeveien	Fra fv til Roy Gautvik	-
20157	Moldhaugveien	Fra fv til Bjørn Nilsen	-
20158	Vasskaiveien	Fra fv til fiskerikai	-
20159	Holmaveien	Fra fv til Holmen	Holmaveien
20160	Heiaveien	Fra krysset Hakkbuveien/Veita til Heia	-
20161	Veita	Fra Heiaveien til brua over yttersundet	-
20162	Skibuveien	Fra Høynesveien til Venaas	-

Storhallaren

Veikode	Innstilling fra navnekomite	Beskrivelse av parsell	Tilråding fra Språkrådet
20138	Grubbaveien	Fra fv til Grubba	Grubbveien
20139	Lokknesveien	Fra fv til Lokknes gravplass	-
20140	Avløysskagveien	Fra Fillingsnesveien til Marine Harwest	-
20141	Avløyssveien	Fra Fillingsnesveien til	-

Merknader:

Grubbaveien: Navnekomiteens innstilling avviker fra Språkrådets tilråding som er «Grubbveien». Komiteen kjenner ikke til navnet «Grubbholmen» eller andre sammensetninger med «Grubb-« i dette området slik som Språkrådet viser til. Den naturlige formen er «Grubba-«.

Proessen videre

Etter dette gjenstår det kun en veiparsell på fast-Frøya som ikke er navngitt, nemlig veien fra midt i Frøya-tunnelen og fram til rundkjøringen på Hamarvik. Denne blir med i neste framleggelse sammen med navneforslagene som omhandler våre bebygde øyer. I tillegg venter vi på vedtak i navnesak vedrørende 2 andre veiparseller (Gurvikdalsveien og Vardvågeveien).

Selv om vedtatte veiadresser (adressenavn med husnummer) er ment å vare evig kan det oppstå forhold som gjør det nødvendig å foreta omadresseringer ved eventuelle fortettinger, bruksendringer eller en generell gjennomgang av adressene i området.

Arbeidet med adressering i øyrekka gjenstår, og vil bli påbegynt i løpet av våren. Øvrig arbeid er tillagt administrasjonen og er som følger:

- Innlegging av veinavn i matrikkelen
- Oversendelse av vedtak om veinavn til Språkrådet, Kartverket, Posten mv.
- Tildeling av adressenummer til samtlige adresseobjekt
- Utsendelse av vedtak om veiadresse til alle som blir berørt av adresseringen
- Skilting
- Ajourhold og forvaltning av adresser

Komiteens innstilling

Hovedutvalg for drift vedtar veiadressenavn/veinavn i Frøya kommune som vist i vedlagte liste, datert 27.01.14.

FRØYA KOMMUNE

Hovedutvalg for drift		Møtebok
Møtedato: 27.01.2014	Arkivsaksnr: 13/1446	Sak nr: 3/14
Saksbehandler: Andreas Kvingedal	Arkivkode:	Gradering:

Saken skal behandles i følgende utvalg:		
3/14	Hovedutvalg for drift	27.01.2014

GEBYR - UNØDIGE BRANNALARMER INNOVAMAR

Forslag til vedtak:

Hovedutvalg for drift viser til klage på ilagt gebyr for unødige alarmer/utrykninger til SalMar Processing AS sitt anlegg på Nordskag i 2013.

Hovedutvalget viser til at gebyret er ment å dekke utgiftene ved alarm og utrykning ved disse unødige alarmene og finner at dette på ingen måte er noe «urimelig» gebyr for dekning av utgifter. Dette ikke minst ut fra det forhold at gebyret på langt nær dekker de faktiske utgiftene brannvesenet har til lønn for mannskapet som møter i stasjonen ved slike alarmer.

Hovedutvalget for drift vedtar derfor at gebyrkravet opprettholdes slik det er utskrevet av brannsjefen.

Vedlegg:

Mail fra Ole Meland, SalMar Processing AS, datert 16.01.2014
Brev fra brannsjefen til SalMar Processing AS, datert 20.12.2013

Øvrige dokumenter (ikke vedlagt):

Saksopplysninger:

Frøya brannvesen har i 2013 hatt 12 unødige alarmer ved SalMar Processing AS sitt anlegg på Nordskag. Dette er alarmer som har forårsaket alarmer til brannmannskapet på Nordskag og Sistranda og som fører med seg at utrykning starter. I noen tilfeller har mannskapet blitt tilbakekalt før utkjøring fra stasjonen og noen ganger på veg til Nordskag.

I henhold til tariffavtalen skal mannskapet utbetales med minimum 2 timer for alarmer som fører til oppmøte på stasjonen. Ved utrykninger etter kl. 21 på hverdager og i helg skal det betales 100% overtid.

Disse utrykningene har medført betydelige utgifter for Frøya brannvesen i 2013.

Vurdering:

I henhold til kommunens gebyrforskrifter skal det for 2013 betales et gebyr på kr. 6.334,- pr. utrykning som følge av unødig alarm. Imidlertid har man som en regel innkrevd dette gebyret fra og med den 3 unødige alarmer til en og samme bedrift i året.

Det er derfor for 2013 sendt faktura på 10 unødige alarmer som utgjør kr. 63.340,-.

Det er få bygg i kommunen som er tilknyttet direkte til 110-sentralen, men SalMar er et av de store bedriftene som er direktetilknyttet og ved utløsning av branndetektorer ved bedriften vil det etter en fastsatt forsinkelse gå automatisk alarm til 110, som så utalarmerer brannvesenet. Det samme gjelder for en del andre bygg som f.eks. Frøya sykehjem, Kysthaven, samt at det også er bygg som er tilknyttet private alarmselskaper og som sender videre alarm til 110.

Ole Meland ved SalMar Processing AS har ved mail datert 15.01.2014 beskrevet tilsendte faktura som urimelig. Dette med bakgrunn i at bedriften har 5 ansatte som også er tilsatt i deltidsstillinger i Frøya brannvesen. Ved utrykninger i arbeidstiden viser han til at det aldri er gjort trekk i deres lønninger. Dette er imidlertid en sak mellom bedriften og den enkelte ansatte, da de ved utrykning får tariffestet lønn av brannvesenet.

Det må også tillegges at ved tilsetning av mannskap i brannvesenet krever vi at den enkelte avklarer tilsetningen i brannvesenet med sin hovedarbeidsgiver. Hvilke avtaler om full lønn eller evt. trekk i lønn med hovedarbeidsgiver den enkelte i brannvesenet har under utrykning, er ukjent for brannsjefen. Vi betaler uansett tarifflønn til mannskapet som er i utrykning og i tjeneste i brannvesenet.

Meland sin mail er besvart av brannsjefen ved mail den 16.01, hvor bl.a. det er redegjort for de utgifter brannvesenet har ved alarmer og da spesielt ved unødige alarmer på kvelds og nattetid. Meland har foreslått en «minnelig» ordning ved at brannvesenet ikke betaler for 3 deltakere som var på innsatslederkurs som bedriften arrangerte, mot at vi krediterer fakturaren på unødige alarmer. Dette tilbakevises av brannsjefen da vi selvsagt vil betale denne fakturaen og dette har vi bekreftet overfor vår kontakt i SalMar Processing AS. Prisen på dette kurset er oppgitt til ca. kr. 5000,- pr. person som utgjør totalt kr. 15.000,-.

Brannsjefen er av den klare oppfatning at i og med at bedriften er direkteilknyttet 110-sentralen, så har de en klar fordel med at de får en rask utrykning ved alarm. At det da vil bli en del unødige alarmer, kan skyldes flere forhold som f.eks utløsning av detektorer ved vanndamp ved vask, som er en av de hyppigste årsaker til unødige alarmer. Det må også tillegges at brannvesenet har hatt 3 utrykninger til bedriften, hvor vi ikke er tilbakekalt og hvor det faktisk har vært varmgang i maskinelt utstyr som har utløst alarmer. Dette er utrykninger som er fullført med fremkjøring til bedriften og som selvsagt ikke er definert som unødige alarmer.

Brannsjefen kan ikke se at det er noen begrunnelse for å gi fritak for det pålagte gebyret og at dette er et urimelig gebyr. Dersom man ser gebyret opp mot de utgifter brannvesenet har hatt for alle 12 unødige alarmer så vil gebyret ikke dekke de lønnsutgifter som er påløpt. Det må også tillegges at dette er et gebyr som utskrives av de fleste brannvesen og som ikke er et særskilt gebyr bare som utskrives av Frøya Brannvesen.

FRØYA KOMMUNE

Hovedutvalg for drift		Møtebok
Møtedato: 27.01.2014	Arkivsaksnr: 14/65	Sak nr: 4/14
Saksbehandler: Torny Lillian Dahlø Sørлие	Arkivkode:	Gradering:

Saken skal behandles i følgende utvalg:		
4/14	Hovedutvalg for drift	27.01.2014
/	Kommunestyret	

LOKALITERER FOR FRØYA FRIVILLIGSENTRAL

Innstilling:

- Lokaler ved Gåsø eiendom - alternativ 4a (tidligere blomsterbutikk) velges som lokaler for Frøya frivilligsentral.
- Frøya frivilligsentral får økt sin budsjetttramme med kr. 140.000,- for husleieutgifter som dette medfører. Dette tas fra reserverte tilleggsbevilgninger for 2014.

Vedlegg:

Tabell alternative leiekostnader

Saksopplysninger:

Fra 2012 ble Frøya kommune eier av Frøya frivilligsentral. For ca 2 år siden flyttet sentralen inn i nåværende bygg, i nær tilknytning til biblioteket. Dette blant annet for å spare husleieutgifter (Gåsø- eiendom). Sentralen består i dag av et oppholdsrom/ aktivitetsrom og kontor for daglig leder. Dette skulle da være en midlertidig løsning inntil andre hensiktsmessige lokaler var på plass.

Styret og daglig leder av sentralen har et sterkt ønske om at alternative lokaler nå vurderes, og at en finner andre og bedre løsninger enn i dag.

Dagens situasjon.

Det har vært flere henvendelser fra våre innbyggere med spørsmål om hvor frivilligsentralen holder til. For å komme inn til sentralen, må publikum gå via inngang fra biblioteket eller Sistranda skole. Sentralen oppleves som bortgjemt, og åpningstider ved biblioteket eller

v. skolen gjør at sentralen er lite tilgjengelig etter stengetid. Daglig leder melder også om en nedgang av besøkende da sentralen er lite synlig for publikum.

I dag finnes det ikke toalettmuligheter, kjøkken eller tilgang på vann, noe som begrenser muligheter til å bruke lokalene av de frivillige til ulike arrangementer. Tilgang til slike "fasiliteter" ligger i skolebygget.

Frøya frivilligsentral skal være en hjelper og katalysator for lokale foreninger, men skal også være en selvstendig aktør på lik linje med frivillige organisasjoner.

Frivilligsentralen skal være en sektorovergripende sentral - og et koordinerende ledd mellom lag/organisasjoner og det offentlige. Dagens lokaliteter er ikke tilfredsstillende for å samle blant annet større grupper for ulike arrangement.

Senterleder for vårt nye kultur og kompetansesenter har sammen med daglig leder sett på evt. muligheter for å flytte sentralen inn i bygget. Bygningsmessig og planmessig er det ikke tatt høyde for dette, og er derfor ikke funnet hensiktsmessig i fh. til arealbehovet som frivilligsentralen har.

Ulike aktiviteter i regi av frivilligsentralen.

Frøya frivilligsentral har i sin handlingsplan skissert satsingsområder og ulike tiltak som planlegges i gangsett. Vår målgruppe i en fireårsperiode(jfr. handlingsplan 2014)er blant annet de eldre, ungdom og innvandrere(integrering)

I dag utføres 90 % av folkehelsearbeidet i kommunene av frivillige/lag og organisasjoner.

Ulike lavterskeltilbud organiseres også via frisklivskoordinator i samarbeid med de frivillige og sentralen.

Frivilligsentralen har utarbeidet en aktivitetsplan, og nye aktiviteter utvikles etter hvert.

Sentralen kan blant annet være et åpent hus for ulike aldersgrupper, hvor frivilligsentralen bidrar med tilstedeværelse og tilrettelegger av ulike tilbud. Vi vet i dag at ikke alle ønsker å delta i organiserte aktiviteter som idrett o.l, men trenger et sted å være etter skoletid.

Frivilligsentralen kan også være et møtepunkt for våre arbeidsinnvandrere.

Vi ser også at frivilligsentralen kan være et møtepunkt for ulike lærings- og mestringstilbud.

Her skal Hitra og Frøya samarbeide om organisering at dette, og hvor slike tilbud skal arrangeres i begge kommuner. Frivilligsentralen kan stille med arrangører og være et viktig bindeledd/ koordinator for slike tilbud. Frivilligsentralen vil også være et bindeledd mellom arrangør / kommune / frivilligheten.

Frøya Frivilligsentral har også vært i kontakt med lokale aktører om behovet for utstillingslokaler/galleri. Pr i dag finnes det ikke et slikt tilbud på Frøya, og et sambruk av lokaler vil kunne gagne begge parter. Dette kan bidra til å skape trivsel og øke antall besøkende i alle aldersgrupper. Dette kan også bidra til at sentralens oppgaver og tilbud blir bedre kjent og vil virkeliggjøre vår visjon « en møteplass for mennesker». Om kvelden og i helgene kan utstillerne betjente «galleriet».

Alternative lokaler og kostnader.

Styret ved Frøya frivilligsentral har konkludert med at fremtidige lokaler må ligge i sentrum av Sitranda, og i nærheten av andre servicetilbud. Sentralen bør være i nærheten av et pulserende liv(nærhet til skole, omsorgsboliger, butikker, kulturhus m.m.)

Frivilligsentralens lokale plassering og betydning overfor publikum er svært viktig når vi ser på sentralens oppgaver og rolle i lokalsamfunnet på Frøya.

1. Dagens kulturhus/ idrettshall.
Frivilligsentralen ble ved oppstart fysisk plassert i dette bygget som en midlertidig løsning og ble etter hvert flyttet. Bygget var ikke funksjonelt nok og følte avsideliggende. I dag brukes bygget også til ulike arrangementer (blant annet ekstern og intern kursvirksomhet).
Det er også ukjent for styret hva bygget skal brukes til framover.
Leieutgifter (husleie/ strøm) er ukjent.
2. Det nye Kultur og kompetansesenteret.
Planmessig er det ikke tatt høyde for arealbehovet til en frivilligsentral. Planskisse er gjennomgått.
Leieutgifter (husleie/strøm) er ukjent
3. Lokaler i / ved. kommunehuset.
Plassering ikke hensiktsmessig i forhold til hvor folk oppholder seg
Utgifter (leie/ strøm) er ukjent.
4. Gåsø-eiendom (tidligere BIO-sentret: blomsterbutikk og kiosk)
Nærhet til publikum og det pulserende liv, og som styret mener er en svært viktig faktor. Dette alternativet kan gi frivilligsentralen et løft og store muligheter for å gjennomføre tiltak som er skissert i handlingsplan 2014.
 - Alt.a. Tidligere blomsterbutikk – 140 kvadrat. Husleie ca kr140.000,- årlig (inkl. fellesutg.)
 - Alt.b. Tidligere kiosk – 180kvadrat. Husleie ca kr 180.000, årlig

Alternative kostnader: Se vedlagte tabell.

FRØYA KOMMUNE

Hovedutvalg for drift		Møtebok
Møtedato: 27.01.2014	Arkivsaksnr: 14/70	Sak nr: 5/14
Saksbehandler: Roger Fredheim	Arkivkode:	Gradering:

Saken skal behandles i følgende utvalg:		
5/14	Hovedutvalg for drift	27.01.2014

FRAMDRIFT AV NYTT OPPVEKSTSENTER NABEITA- ADMINISTRATIV STRUKTUR OG NØDVENDIGE STILLINGSENDINGER

Forslag til vedtak:

Hovedutvalg for drift tar framdrift av nytt oppvekstsenter til orientering

Historikk:

I kommunestyret den 25.10.12 ble det vedtatt å nedsette en arbeidsgruppe for å utrede ulike forslag til organisering av nytt oppvekstsenter på Nabeita. Sluttrapporten ble ferdigstilt 6/5-13 og framlagt hovedutvalg for drift 12/6-13 der den ble tatt til orientering.

Vedlegg:

Sluttrapport fra arbeidsgruppe-alternativ organisering av nytt oppvekstsenter Nabeita, datert 6/5-13.

Saksopplysninger:

Rådmannen iverksetter nå følgende framdriftsplan med utgangspunkt i sluttrapportens anbefaling om valgt modell:

- Drøftingsmøter med hovedtillitsvalgte for ivaretagelse av eksisterende arbeidstakere (lønnsinnplassering/stillingsstørrelser/adm dimensjonering) og nødvendige utlysninger.
- Drøftinger med dagens virksomhetsledere og roller innenfor ny administrativ struktur
- Informasjonsmøter med ansatte
- Interne samarbeidsmøter med rådgiver og jurist etter behov
- Iverksettelse av planleggingsperiode for ny administrativ ledergruppe før skolestart 2014/2015
- Vurdering av nødvendige politiske vedtak

Det er en målsetting at

1. Drøftings- og informasjonsmøter, samt interne arbeidsmøter gjennomføres i januar og februar-14
2. Nødvendige politiske vedtak effektueres i mars-14
3. Iverksettelse av planleggingsperiode for ny administrativ ledergruppe gjennomføres i perioden april-juni-14.

FRØYA KOMMUNE

Hovedutvalg for drift		Møtebok
Møtedato: 27.01.2014	Arkivsaksnr: 14/67	Sak nr: 6/14
Saksbehandler: Harriet Strand	Arkivkode: 039	Gradering:

Saken skal behandles i følgende utvalg:		
6/14	Hovedutvalg for drift	27.01.2014

ORIENTERINGER

Rådgiver Torny Dahlø Sørli orienterer om øyeblikkelig hjelp sengepost.
Vedlegg: Statistikken for desember 2013

Rådmann orienterer om følgende saker:

- Rehabilitering av toaletter, Dyrøy oppvekstsenter
- Framdrift nybygg Nordskag oppvekstsenter

Vedlegg: Notater vedr. Dyrøy og Nordskag Oppvekstsenter.

SAKSFRAMLEGG

Saksbehandler: Harriet Strand
Arkivsaksnr.: 14/66

Arkiv:

Saken skal behandles i følgende utvalg:

Hovedutvalg for drift

GODKJENNING AV PROTOKOLL FRA MØTE 10.12.13

Forslag til vedtak:

Protokoll fra møte 10.12.13 godkjennes som fremlagt.

Vedlegg:

Protokoll fra møte 10.12.13

FRØYA KOMMUNE

MØTEPROTOKOLL

Hovedutvalg for drift:

Møtested: Møterom A, Frøya herredshus	Møtedato: 10.12.2013	Møtetid: 09.00 – 11.30	Av utvalgets medlemmer møtte 6 av 7
Fra og med sak:	55/13		
Til og med sak:	59/13		

Faste representanter i Hovedutvalg for drift i perioden 2011 - 2015

<u>Ap, H:</u> Helge Borgen, leder Eli Ann Karlsen, nestleder Vida Zubaite-Bekken Anders Gåsø	<u>Frp, Venstre og Sp:</u> Sten S. Arntzen Vibeke Franck Sehm Ola Grønskag
---	--

Faste representanter med forfall:

<u>Ap, H:</u> Anders Gåsø	<u>Frp, Venstre og Sp:</u> Vibeke Franck Sehm
-------------------------------------	---

Vararepresentanter som møtte:

<u>Ap, H:</u> Kjartan Ervik	<u>Frp, Venstre og Sp:</u> Ingen
---------------------------------------	--

Merknader:

1. Innkalling til møte med sakliste ble enstemmig vedtatt.

Underskrift:



Helge Borgen
Leder



Sten S Arntzen
Protokollunderskriver



Harriet Strand
Sekretær

HOVEDUTSKRIFT

Utvalg : Hovedutvalg for drift
Møtedato: 10.12.2013

SAKSLISTE

Saksnr.	Arkivsaksnr. Innhold
55/13	13/1369 GODKJENNING AV PROTOKOLL FRA MØTE 26.11.13
56/13	13/1368 HOVEDUTVALG FOR DRIFT - MØTEPLAN 1. HALVÅR 2014
57/13	13/1379 FELLES KOMMUNAL RESSURS FOR Å STYRKE SAMHANDLINGEN MED ST. OLAVS HOSPITAL
58/13	13/1258 BUDSJETT 2014 OG ØKONOMIPLAN MED HANDLINGSPROGRAM FOR 2014 - 2017
59/13	13/1378 ORIENTERINGER

55/13

GODKJENNING AV PROTOKOLL FRA MØTE 26.11.13

Vedtak:

Protokoll fra møte 26.11.13 godkjennes som fremlagt

Enstemmig

Forslag til vedtak:

Protokoll fra møte 26.11.13 godkjennes som fremlagt

56/13

HOVEDUTVALG FOR DRIFT - MØTEPLAN 1. HALVÅR 2014

Vedtak:

Utvalg	Januar	Februar	Mars	April	Mai	Juni
HFD	21.01.	18.02.	25.03.		06.05.	10.06.

HFD holdes på tirsdager med møtestart kl. 09.00

***) Ved behandling av spesielle tema kan tidspunkt for møtestart bli justert.**

***) Avvik fra Frøya Herredshus som møtested vil fremgå av innkalling og kunngjøres særskilt.**

Enstemmig

Forslag til vedtak:

Utvalg	Januar	Februar	Mars	April	Mai	Juni
HFD	21.01.	18.02.	25.03.		06.05.	10.06.

HFD holdes på tirsdager med møtestart kl. 09.00

***) Ved behandling av spesielle tema kan tidspunkt for møtestart bli justert.**

***) Avvik fra Frøya Herredshus som møtested vil fremgå av innkalling og kunngjøres særskilt.**

57/13

FELLES KOMMUNAL RESSURS FOR Å STYRKE SAMHANDLINGEN MED ST. OLAVS HOSPITAL

Hovedutvalgets innstilling til kommunestyret:

Frøya kommune følger rådmannsutvalgets oppfordring om å bidra med en felles kommunal ressurs for å styrke samhandlingen med St. Olavs basert på innbyggertall, med kr 3,- pr innbygger. Det forutsettes at alle kommuner er omforendt om en slik fordeling.

Enstemmig

Hovedutvalgets behandling i møte 10.12.13:

Følgende omforente forslag til vedtak ble fremmet:

”Frøya kommune følger rådmannsutvalgets oppfordring om å bidra med en felles kommunal ressurs for å styrke samhandlingen med St. Olavs basert på innbyggertall, med kr 3,- pr innbygger. Det forutsettes at alle kommuner er omforendt om en slik fordeling.”

Votering:

Omf. forslag: Enstemmig
Rådmannens innstilling: Fikk ingen stemmer

Innstilling:

Rådmannsutvalget oppfordrer kommunene til å bidra med en felles kommunal ressurs for å styrke samhandlingen med St.Olavs. Fordelingen mellom kommunene baseres på innbyggertall, med kr. 3,- pr innbygger.

58/13

BUDSJETT 2014 OG ØKONOMIPLAN MED HANDLINGSPROGRAM FOR 2014 - 2017

Hovedutvalgets innstilling til kommunestyret:

Hovedutvalg for Drift tar formannskapetets forslag til etterretning, og er spesielt fornøyd med at det gis løft på

- **Familie og helse**
- **Barn og unge**
- **Etablering av bolig- og tilflyttingskontor**
- **Integrering**

Enstemmig

Hovedutvalgets behandling i møte 10.12.13:

Følgende omforente forslag til vedtak ble fremmet:

”Hovedutvalg for Drift tar formannskapetets forslag til etterretning, og er spesielt fornøyd med at det gis løft på

- Familie og helse
- Barn og unge
- Etablering av bolig- og tilflyttingskontor
- Integrering”

Enstemmig

Formannskapetets innstilling til kommunestyret:

Budsjettvedtak for 2014

- 1.1 Rådmannens forslag til budsjett for 2014 vedtas slik det går fram av spesifisert driftsbudsjett og investeringsbudsjett og i handlingsplandokumentet med vedlegg. Første år i handlingsplanen vedtas som budsjett for 2014 på rammeområder.
- 1.2 Avgifter, gebyrer og kontingenter med videre vedtas slik det framgår av budsjett- og handlingsplandokumentet jfr. gebyrregulativ som følger handlingsplandokumentet som vedlegg. Foreldrebetaling i barnehage økes ikke.

Kostpris på mat i barnehage økes 3,0 %.
Foreldrebetaling til SFO og kostpris på mat økes med 3,0 %.
Kostpris Sistranda skole økes med 3,0 %
Elevavgift i kulturskolen økes med 3,0 %.
Husleie på boliger økes i tråd med konsumprisindeksen på 2,4 %.
Husleie på trygdeboliger økes i tråd med konsumprisindeksen på 2,4 %.
Prisen for kjøp av middag på Frøya sykehjem og middagsombringning økes fra kr. 65,- til kr. 67,- pr. porsjon. Emballasje er inkludert i prisen.
Elevavgift i kulturskolen økes med kommunens deflator, 3,0 %.
Billettprisene ved Frøya kino økes for barn fra kr. 80,- til kr. 85,- og for voksne fra kr. 120,- til kr. 125,-

For øvrige gebyrer/egenbetalingssatser gjelder de endringer som er beskrevet i saksframlegget, betalingsregulativet og i gebyrregulativet som følger saken som vedlegg.

- 1.3 Nybygg og nyanlegg forutsettes finansiert i samsvar med oversikt og vurderinger i budsjett- og handlingsplandokumentet.
- 1.4 Kommunestyret vedtar å ta opp lån i samsvar med formannskapetets forslag til investerings- og finansieringsplan for 2014. Rådmannen gis fullmakt til å avtale nærmere lånetidspunkt og lånevilkår og til å inngå de nødvendige låneavtaler. Fullmakten gjelder også refinansiering av lån innenfor tidligere vedtatt nedbetalingstid.
- 1.5 Kommunestyret vedtar å låne inn 45 millioner kroner i startlånsmidler til videre utlåning i 2014.
- 1.6 Kommunestyret slutter seg til rådmannens forslag til handlingsplan 2014 – 2017.
- 1.7 Rådmannen gis fullmakt til å foreta tekniske opprettinger av budsjett med vedlegg der det er nødvendig.
- 1.8 Rådmannen pålegges å oversende budsjett/økonomiplan til Fylkesmannen med tilhørende pålagte vedlegg.
- 1.9 Ytterligere effektiviseringstiltak, kostnadsreduksjoner og reduksjon av driftsutgifter må vurderes kontinuerlig i hele handlingsplanperioden.

Investeringsbudsjettet

Prioriterte investeringstiltak i kroner som er tatt inn i økonomiplan

FORSLAG INVESTERINGSBUDSJETT 2014-2017				
	Bud. 2014	Bud. 2015	Bud. 2016	Bud. 2017
Adresseprosjekt	220 000	220 000	220 000	0
Asfaltprogram kommunale veier	1 000 000	1 000 000	1 000 000	1 000 000
Brannvernanlegg - kommunehuset	300 000	0	0	0
Dyrøy boligfelt	4 000 000	0	0	0
Fiskerihavn Siholmen	10 000 000	0	0	0
Foliepakkemaskin til kjøkkenet	50 000	0	0	0
Fremføring av vann Kverva og Dyrøy boligfelt	3 000 000	0	0	0
Hovedkloakk Kverva og Dyrøy boligfelt	3 000 000	0	0	0
IKT-investeringer	3 000 000	1 000 000	1 000 000	1 000 000
Kloakkutbygging	2 000 000	2 000 000	2 000 000	2 000 000
Kombinert tankvogn	0	0	1 000 000	0
Kvalitetsheving DEK	250 000	250 000	0	0
Kverva boligfelt	5 000 000	0	0	0
Lift til uteetaten	375 000	0	0	0
Nordhamarvika - finansiering av asfalt	12 000 000	0	0	0
Neset BHG - kjøkken	87 500	0	0	0
Nordskog Oppvekstsenter	43 750 000	0	0	0
Nordhamarvika næringsområde	10 000 000	0	0	0
Ny Brannbil	0	0	2 500 000	0
Omlagging av vannforskyvning Sistranda	2 000 000	0	0	0
Opprusting Dyrøy oppvekstsenter	0	1 000 000	0	0
Opprusting Frøya kommunehus	2 000 000	0	0	0
Påkostning kommunale bygg	1 500 000	1 500 000	1 500 000	1 500 000
Sak- og arkivsystem	500 000	0	0	0
Skarpneset næringsområde	5 000 000	0	0	0
Sluttbevilgning nytt renseanlegg	4 000 000	0	0	0
Trafikksikkerhetstiltak	500 000	500 000	500 000	500 000
Utbedring kaier øyrekka	3 000 000	0	0	0
Utbedring kommunale kaier	0	0	1 000 000	1 000 000
Utenomhus Sistranda skole	3 000 000	0	0	0
Vannforskyvning Nordhammarvik - tillegg	3 000 000	0	0	0
Varmeanl. Frøya Kultur- og Kompetansesent.	2 000 000	0	0	0
Vassverk - Utskifting av eternett Neset-Dyrvik	2 500 000	2 500 000	2 500 000	2 500 000
Totale investeringer	127 032 500	9 970 000	13 220 000	9 500 000

Skattevedtak 2014

1.10 Hjemmel for utskrivning av eiendomsskatt er Eiendomsskattelovens § 2 og 3. I medhold av eiendomsskatteloven § 3 og 4 videreføres i 2014 utskrivning av eiendomsskatt på verker og bruk samt anlegg i sjø. Eiendomsskattesatsen skal være på 7 promille.

1.11 Skatteøret fastsettes til høyeste sats. Skatteinngangen fastsettes for 2014 til kr. 124 millioner kroner i henhold til regjeringens forslag til statsbudsjett og til KS sin prognosemodell datert 11.11.13.

Verbal del:

Endringer og tillegg i forhold til rådmannens budsjett 2014 og økonomiplan med handlingsprogram 2014-2017

Rammeområde rådmannen

Boligkontor:

Det er lagt inn som tiltak i rådmannens forslag. Vi ber om at følgende endringer gjøres i forhold til denne satsingen:

Innholdsbeskrivelsen for kontoret viser at det er tenkt som noe langt mere enn et rent boligkontor, noe vi støtter fullt ut. Men dette innebærer at navnet på kontoret må endres, slik at det tar opp i seg flere av de funksjoner det er tiltenkt.

Innspill til rådmannen:

Det er viktig at kontoret jobber utadrettet mot tilflyttere, næringsliv, grendalag, idrett og kultur, i tillegg til å ha åpen dør feks en dag i uka for henvendelser.

I tillegg til forslag fra administrasjonen bør følgende funksjoner legges inn i konseptet:

- kompetanseregistrering tilflyttere
- "Hilseminister"/ velkomstprogram som inkluderer grenda tilflytteren bosetter seg i. Startpakke?
- Katalysator for og om mulig få realisert ønskede tiltak fra målgruppa
- Barn og unge som en viktig målgruppe
- Prosjekt rettet mot tilflytting bør ha en tilknytning til kontoret slik at resultater av prosjekt evt kan tas videre i daglig drift.

Kontoret må ikke bare bli en "pekefunksjon", men et levende og synlig kontor på mange arenaer.

Vi ser dette kontoret som en del av Frøya kommunes strategiske satsing i forhold til rekruttering og det å sikre tilstrekkelig arbeidskraft innen alle områder i kommunen.

Det blir da naturlig å se dette i sammenheng med at Frøya kommune over flere år har vært uten personalsjef. Stillingen som leder av det som nå benevnes som Boligkontor endres som en følge av dette til Personal og tilflyttingssjef.

I tillegg til å lede Boligkontoret vil denne stillingen bli tillagt ansvaret for strategisk personalplanlegging i Frøya kommune.

Frøya kommune har behov for å jobbe på et mere strategisk plan knyttet til det å rekruttere, beholde og kvalifisere arbeidskraft. Personal og tilflyttingssjefen skal ikke delta i interne prosesser som feks tilsetting i enkeltstillinger, men være tilknyttet rådmannens ledergruppe, og ha et overordnet ansvar for at kommunen til enhver tid har oversikt over utfordringer knyttet til de områder som er nevnt og slik gjøre oss i stand til å sette inn de riktige tiltakene.

Endring budsjett: Økes med kr.200 000.

Anslag skatteinngang økes med kr 550 000

Avstening Bufferfond reduseres med kr 780 000

Lærlinger:

Det er svært viktig at administrasjonen følger opp tidligere vedtak knyttet til lærlinger i Frøya kommune. Lærlinger innenfor pleie og omsorg skal spesielt fokus. Situasjonen på dette området bes rapportert til formannskapet en gang per år.

Rammeområde helse og velferd

Pleie og omsorg

Tilføres tilsammen kr.1 mill i hele planperioden, bla til økning av vikarbudsjettet, buffer i forhold til terminalpleie og satsing på hverdagsrehabilitering.

Det investeres også i Foliepakke maskin til kjøkkenet innenfor ekstrabevilgningen.

Vi ber i tillegg om at pleie og omsorg jobber med organiseringa av tjenesten, bla med tanke på heltidskultur for ansatte.

Dagens organisering av bla turnus gjør at deltidsstillinger er en nødvendighet. Vi er kjent med at det finnes mange måter å organisere en turnus på, også med tanke på å få til en heltidskultur.

Avlastningsboliger for barn og unge, samt sosiale boliger, jfr boligplanens prioriteringer:

Vi ber om at administrasjonen utreder finansieringsmuligheter gjennom Husbanken, og legger frem en sak til politisk behandling allerede i januar 2014

Tolketjenesten:

Vi ber om at administrasjonen går i dialog med NAV og Hitra kommune ad hvordan vi kan løse utfordringene på dette området fremover.

Tillegg drift helse og velferd: kr.1 000 000, hvorav kr.40 000,- til investering.

Rammeområdet oppvekst

Barnehage og skole

SFO forsøk med åpning av SFO i juli på Sistranda skole igangsettes. Erfaringer med dette evalueres høsten 2014, og videreføring av dette vurderes i budsjettbehandling for 2015. Evalueringen skal danne grunnlag for vurdering av åpen SFO også ved de andre skolene på Frøya.

Driftskonsekvens i 2014, kr 70 000.

Oppgradering av kjøkken ved Nettet barnehage legges inn med kr 70 000,-.

Det settes av kr.35 millioner til finansiering av utbygging Nordskaget oppvekstsenter i 2014.

Rammeområdet Kultur

Frøya kommune skal ha en vedtatt kulturplan innen 01.07. 2014.

Med Idrettsrådets anleggsplan som utgangspunkt bevilges kr 250 000,- til et forprosjekt for Golan. Forprosjektet skal danne grunnlaget for bla søknad om spillemidler.

Forprosjektet skal være klart innen 01.04.14.

Samtidig nedsettes det en gruppe som ser på mulighetene for å utvikle en helhetlig idrettspark knyttet til Frøyahallen og skolen.

Gruppen skal bestå av :

Representanter for de største idrettene på Frøya utpekt av Idrettsrådet, en representant for arbeidsinnvandrere og en representant for private aktører (Max Trim AS).

Administrasjonen stiller med sekretær for gruppa.

Det forventes at arbeidet i gruppa gjennomføres i løpet av 1. Halvår 2014.

Forslag til mandat for gruppen utarbeides av administrasjonen og godkjennes av formannskapet i januar

Kulturtimen i skolen tas ut (kr.720 00)

Kr. 250 000 legges inn til forprosjekt Golan.

Kunstprosjekt Sula videreføres med kr.50 000,-.

Rammeområde teknisk

Investering brannstasjon/innredning brannstasjon tas ut av investeringsbudsjettet for 2014, jfr vedtak i kommunestyret i oktober 2013.

Vi ber om at alternativer utredes for ny brannstasjon i løpet av 2014, og at sak ad dette kommer til ny behandling før budsjettbehandlingen for 2015.

Kr.4,5 mill tas ut av investeringsbudsjettet.»

Votering:

Vedtatt med 4 mot 3 stemmer avgitt av Vivian Dolen Sordal, Arvid Hammernes og Aleksander Soreng

Tallmessige endringer i forhold til rådmannens forslag ”Verbal del”, vil bli innarbeidet i vedlagte budsjett rapporter innen drift og investeringer til høring og kommunestyrets behandling.

Votering over hele budsjett:

Rådmannens forslag med vedtatte endringer: Enstemmig.

59/13

ORIENTERINGER

Leder orienterte om utbygging Nordskag oppvekstsenter – må ut på ny anbudsrunde- det settes trykk på saken

Rådmann orienterte om:

- intervjurunde foretatt på ny virksomhetsleder Nordskag, mulig tilsetting i morgen, hvis ikke må det ny utlysningrunde til.

Videre svarte han på spørsmål fra forrige møte stilt av Vida S Bekken:

- norskkurs for arbeidsinnvandrere utlyses i lokalpressen 2 ganger pr. år, kursene gjennomføres på 3 ulike nivåer, det er ikke kurs utover nivå 3 jfr. Bergenstesten.

SAKSFRAMLEGG

Saksbehandler: Kitt Julie Hansen

Arkiv: L23

Arkivsaksnr.: 12/1370

Saken skal behandles i følgende utvalg:

Formannskapet
Kommunestyret
Hovedutvalg for drift

ADRESSERINGSPROSJEKTET - FASTSETTELSE AV VEINAVN I FRØYA KOMMUNE

Vedtak:

Forslag til vedtak:

Hovedutvalg for drift vedtar veiadressenavn/veinavn i Frøya kommune som vist i vedlagte liste, datert 27.01.14.

Vedlegg:

1. Innstilling veiadresser/veinavn i Frøya kommune, datert 27.01.14
2. Referater m/merknadsbehandlinger
3. Høringsuttalelser fra privatpersoner, lag og foreninger

Øvrige dokumenter (ikke vedlagt):

1. Kartbilag (finnes på kommunens hjemmeside)
2. Utdrag fra Adresseveileder (finnes på kommunens hjemmeside)
 - a. Utfyllende merknader til de forskjellige aktivitetene
 - b. Definisjoner
3. Lov om stadnamn
4. Forskrift om skrivemåten av stadnamn

Saksopplysninger:

Det er kommunen som tildeler offisielle adresser til eiendommer og bygninger i henhold til Matrikkellova § 21 og Matrikkelforskriften kapittel 12. Det er naturlig å nevne at også *lov om stadnamn* - som har til hensikt å ta vare på stedsnavn som kulturminne og gi de en skriftform som er praktisk og tjenelig - både har føringer for hvordan offisielle navn skal utformes/skrives og regler for blant annet kommunens myndighet til å fastsette stedsnavn og skrivemåten for disse.

Vegadressering skal tildeles bygninger som planlegges brukt til boligformål, fritidsformål, næringsvirksomhet, eller offentlig eller publikumsrettet virksomhet.

Formålet med et godt addressesystem er angitt i matrikkelforskriftens § 49 og sier:

”Adresser og skilt skal sørge for at alle på en lett og forståelig måte kan identifisere og finne fram til bygninger, atkomst til bygninger, boliger og andre objekter eller steder som det er viktig å finne fram til.

Adressen skal også tjene som stedfestingsobjekt og nøkkel til aktuell informasjon i private og offentlige registre og arkiv.”

Frøya kommune har i dag såkalte matrikeladresser, dvs at gårds- og bruksnummer på eiendommene tjener som adresser. Disse adressene er kartfestet og søkbare med gps for utrykningskjøretøy etc. Imidlertid er denne typen adresser upraktisk fordi svært mange ikke husker/vet sitt eget gårds- og bruksnummer. Dette forverres ytterligere når bygninger/hus er bortleid til andre.

I en nødsituasjon der det gjelder liv, helse og sikkerhet er en som regel avhengig av hjelp fra ambulanse, brannmannskap eller politi. Da er adresse et nøkkelord for at de raskt og effektivt skal finne fram til deg. I en slik situasjon er det ikke sikkert at en husker matrikeladressen sin, og verdifulle minutter kan gå tapt på kjørebekrivelse. En vegadresse derimot er enkel å huske, og lett å beskrive.

Det er kommunene som er offisiell adressemyndighet og som fastsetter adresser. Adresseringsarbeid er et langsiktig prosjekt der en må ta for seg område for område i kommunen.

Kommunestyret gjorde i sitt møte 25.10.12 følgende vedtak i sak 158/12:

- 1. Frøya kommune starter arbeid med innføring av offisielle vegadresser. Målsettingen er at hele kommunen skal ha vegadresser innen utgangen av 2015.*
- 2. Oppmålingsavdelingen er kommunens adressemyndighet og angir vegparseller.*
- 3. Det oppnevnes en vegnavnkomite på 3 personer.
Som medlemmer oppnevnes:
- Johan G. Foss
- leder for hovedutvalg drift (leder)
- 1 representant fra grendalaget i aktuell grend.
Prosjektleder er sekretariat for vegnavnkomiteen.*
- 4. Hovedutvalg for drift er kommunens navnemyndighet og vedtar vegnavn*
- 5. Det avsettes budsjettmidler til gjennomføring av prosjektet med hhv
- kr 220 000 (2013)
- kr 220 000 (2014)
- kr 220 000 (2015) dvs at lønnsmidler ikke legges inn i prosjektet.
Rådmannen ivaretar den administrative biten gjennom det ordinære driftsbudsjettet.*

Et godt adressesystem må være logisk og lettfattelig bygd opp og følge de regler adressebrukerne i hovedsak kjenner til og er vant med, samtidig som det må være et felles system for hele landet.

Adresseparseller og navning

En adresseparsell er en vei eller veistrekning i områder med offisielle adresser som er tildelt adressekode med tilhørende adressenavn. En adresseparsell med adressenummer (husnummer) er en veiadresse som angir atkomstadressen til den enkelte eiendom, bygning, bolig eller andre objekter eller steder. Veiadressen skal angi godkjent atkomst for disse enhetene, jfr. Matrikkelforskriften § 50, fjerde ledd. Inndeling i adresseparseller utgjør hovedmønsteret i et adresseringsområde. En adresseparsell kan også omfatte tilhørende stikkveier og stier, plasser og områder. For adresseparseller som omfatter områder med

manglende eller uklart veinett, vil det ofte være naturlig å ta utgangspunkt i felles parkeringsplass, brygger etc.

Når adresseparsellene er fastlagt, er det viktig at det så tidlig som mulig tildeles adressenummer når dette er aktuelt. Det er også viktig at tildeling av adressenummer følger noen klare prinsipper. I områder uten klare veinett, eksempelvis på mindre øyer og i en del hytteområder, vil disse være noe forskjellig fra vanlig veiadressering. Følgende prinsipper bør legges til grunn ved adressedelingen:

- Kantprinsippet
 - Nummeringen følger kanten av veien inn i stikkveier og gårdsrom, og sett fra startpunktet av veien med oddetall på høyre side og partall på venstre side som hovedregel. Nummeringen langs sidene av veien bør gå mest mulig parallelt. For å få til dette, kan det være nødvendig å lage sprang i numrene. En bør reservere nummer der det er påregnelig med framtidig utbygging eller omregulering.
- Avstandsprinsippet
 - I spredtbygde strøk kan tildeling av adressenummer skje i forhold til adressens avstand fra veiens startpunkt, angitt i nærmeste hele ti-meter. Der sidegrener inngår i en adresseparsell med avstandsnummering, blir avstand regnet til der sidegrene tar av. Fordelen med avstandsprinsippet er først og fremst at en automatisk får reservert ledige nummer og en får parallell nummering. Avstandsprinsippet kan brukes sammen med ordinær nummering på samme vei.
- Adressenummer gis fra godkjent atkomst
 - Adressen skal knyttes til den veien som er godkjent som atkomst til eiendommen eller bygningen. Dette er spesielt viktig der hvor en eiendom eller bygning har atkomst fra flere veier eller innganger, men hvor én spesifikt er angitt som godkjent atkomst (vanligvis kjøreatkomst). Dersom det ikke er noen godkjent atkomst, skal adressen knyttes til *kjørbar* vei eller plass.
- Ved flere atkomster
 - En eiendom eller bygning kan tildeles flere veiadresser. Dersom en bygning har flere hovedinnganger som godkjent atkomst, skal som hovedregel hver inngang gis egen veiadresse. En bolig kan kun ha én veiadresse.
- Bokstav som et tillegg
 - Det kan benyttes bokstav i tillegg til tall. Når bokstav benyttes i tillegg til tall, skal som hovedregel bokstav (stor) innføres for alle adresser med dette nummeret, med bokstavering fortløpende i stigende rekkefølge.

Alle adresseparseller skal tildeles eget adressenavn som er unikt innenfor en kommune. Inntil adressenavnet er fastsatt, kan adressekoden brukes som midlertidig adressenavn.

Adressenavn bør fastsettes ut fra hensynet til at de skal være varige og overleve omskiftninger. Ved valg av navn bør følgende prinsipper legges til grunn:

- Navnet må passe inn i et samordnet system for adressering
- Navnet bør bygge på og føre videre den lokale navnetradisjonen
- Navnet bør passe på stedet
- Navnet bør ikke virke støtende eller komisk
- Navnene bør være varierte
- Navnet bør være lett å skrive, lese og uttale

- En bør unngå å bruke navn på nålevende personer, og det bør helst gå 5-10 år etter en persons død før navnet eventuelt tas i bruk. Generelt tilrådes tilbakeholdenhet i bruk av personnavn

Det er kommunen selv som *velger* navn som skal brukes til adresse, mens *skrivemåten* fastsettes ut fra regelverket i lov om stadnamn. Hovedregelen for skrivemåten av adressenavn (stedsnavn) er nedfelt i lov om stadnamn § 4, hvor det heter:

Dersom ikkje anna er fastsett i denne lova, skal det ved fastsetjing av skrivemåten av stadnamn takast utgangspunkt i den nedervde lokale uttalen. Skrivemåten skal følgje gjeldende rettskrivingsprinsipp for norsk [..]

Når same namnet er brukt om ulike namneobjekt på same staden, skal skrivemåten i primærfunksjonen som hovedregel vere retningsgivande for skrivemåten i dei andre funksjonane [..]

Ved valg av stedsnavn i adressesammenheng må det avklares om disse navnene allerede er i bruk i offentlig sammenheng i en annen funksjon (som naturnavn, gårds- eller bruksnavn). Dersom det er gjort vedtak om skrivemåten etter lov om stadnamn, skal den vedtatte skrivemåten brukes i adressenavnet, eventuelt tilpasses en sammensetningsform i samsvar med bøyningen av det vedtatte navnet. Dersom det ikke er gjort vedtak om skrivemåten, men navnet ellers var i offentlig bruk pr 1.7.1991 (da lov om stadnamn trådte i kraft), kan «offentlige organ» fortsette å bruke denne skriftformen. Er det ønske om en skrivemåte som ikke finnes fra før som «godkjent», må det reises navnesak for å avklare om dette er mulig.

Kommunen vedtar skrivemåten på veinavn, grendenavn og navn på tettsteder og Språkrådet er høringspart. Kartverket vedtar skrivemåten på naturnavn, seternavn og nedarvede bruksnavn.

Før kommunen gjør vedtak om adressenavn, skal den regionale stedsnavntjenesten (Språkrådet) får navneforslagene til uttalelse i samsvar med § 6 første ledd, siste punktum i lov om stadnamn. Skrivemåter som Språkrådet finner uproblematisk i forhold til reglene i loven, trenger ikke behandles som formell navnesak.

Skilting

Skilting av veier, hus og andre adresseobjekter er viktig for at adressene skal tjene sin hensikt. Det er derfor viktig at skiltene får en plassering, utforming og et vedlikehold som gjør dem lett lesbare, også i mørke.

Matrikkelforskriften § 57 sier følgende om skilting:

- (1) *Kommunen har ansvar for skilting av gater, veger, stier, områder og plasser som er nødvendig for å oppnå god merking av adressene. For riksveg og fylkesveg har regionskontoret dette ansvaret. Skiltene skal settes opp så snart som mulig etter at skrivemåten til adressenavnet er vedtatt.*
- (2) *Eier, fester og tiltakshaver er ansvarlig for at den enkelte bygning eller eiendom blir merket med adressenummeret. Adressenummeret skal være satt opp før bygning eller bygningsdel kan tas i bruk. Kommunen kan gi tillatelse til å utsette oppsettingen dersom særlige grunner taler for dette.*
- (3) *Eier, fester, beboer eller tiltakshaver skal merke bruksenhet som er tildelt egen offisiell adresse, med adressemerke. Merket skal settes synlig på eller ved*

inngangsdøren for bruksenheten. Bruksenheter merket i samsvar med tidligere regelverk, behøver ikke endre slik merking.

Kommunen har i denne forbindelse inngått avtale med Prosjektutvikling Midt-Norge AS om utarbeidelse av tilbudsdokumenter angående rammeavtale for skilting. Kunngjøring i Doffin-basen ble gjort i uke 3.

Uttalerett og klagemuligheter

Etter matrikkelloven § 21 skal de som blir berørt av adressetildelingen, gis anledning til å uttale seg. Det understrekes at dette er en uttalerett, men ingen plikt.

Det er viktig i adresseforvaltning å skille mellom

- Klage som gjelder selve adressetildelingen
 - Klageinstans er fylkesmannen. Klagen skal sendes via kommunen, som eventuelt kan gi klageren medhold.
- Klage som gjelder valg av navn i addressesammenheng
 - Dette er et kommunalt vedtak som ikke er gjenstand for formell klage siden valg av adressenavn ikke er et enkeltvedtak etter forvaltningsloven.
- Klage som gjelder skrivemåten av navn
 - Klage over skrivemåten av navn reguleres av stadnamnlova § 10, hvor det bl.a. framgår hvem som har klagerett. Klageinstans vil være en sentral klagenemd for stedsnavn. Klagen skal sendes via vedtaksorganet.

Arbeidsprosessen så langt

Det er blitt avholdt 13 møter så langt. Referatene følger vedlagt. Der det har vært mulig har vi kalt inn representanter fra grendelagene. Grendelagene har selv plukket ut sine representanter. Deretter har navneforslagene vært kunngjort i lokalavisa og på kommunens egen hjemmeside.

Det har kommet inn 23 merknader. Disse er alle blitt vurdert og noen tatt til følge, jfr vedlagte merknadsbehandling. Navneforslagene er deretter blitt sendt til Språkrådet for vurdering. Språkrådet har videre bedt Kartverket reise navnesak på 12 navn for å få vedtatt primærnavna. Så langt har Kartverket gjort vedtak på 10 av disse navnene. Kartverkets vedtak og Språkrådets tilrådinger følger vedlagt.

Som hovedprinsipp har navnekomiteen valgt å bruke endelsen «veien» i navnsetting av veier på Frøya; eksempelvis «Båtvikveien». Unntak kan være begrunnet i en liten og klart avgrenset lokalitet; eksempelvis «Veita». Komiteen har videre unngått oppkalling etter personnavn, mens etablerte stedsnavn basert på personnavn er blitt vurdert. Bruk av tradisjonelle gamle lokale stedsnavn er hovedtrenden i navnesettingen.

Med bakgrunn i merknader fra privatpersoner, lag og foreninger, samt tilrådinger fra Språkrådet, har navnekomiteen endt opp med følgende innstilling (fordelt på områder):

Hovedveier

Veikode	Innstilling fra navnekomite	Beskrivelse av parsell	Tilråding fra Språkrådet
20001	Nordfrøyveien	Fv714 - Fra rundkjøring Hamarvika til gml kommunehus på Svellingen	-
20002	Sørfrøyveien	Fv716 - Fra rundkjøring Hamarvika til Nordskaget (krysset)	-
20003	Utfrøyveien	Fv716 - Fra Hellesvikan (krysset) til Nordskaget(krysset)	-
20004	Uttiveien	Fv451 - Fra Madsvågen til Uttian snuplass v/fjøset I Gården	-
20005	Strømøyveien	Fv438 - Fra gml kommunehus på Svellingen til Strømøya (krysset)	-
20006	Dyrøyveien	Fv431 - Fra Strømøybotn til Dyrøygården på Sørøyrøy	-
20007	Leirvikveien	Fv431 - Fra Skjellvika (krysset) til Leirvika	-
20008	Bremnesveien	Fra Sandvika (krysset) til Bremneset	-
20009	Espnesveien	Fv412 - Valen (krysset) til Bergli (via Espneset)	-
20010	Titerveien	Fv410 - Fra Nordskaget (krysset) til Titran	Titerveien eller Titurveien
20011	Fillingsnesveien	Fv411 - Fra Hallaren (krysset) til Fillingsneset	-
20012	Klungervikveien	Fv431 - Fra avkjøring ved Kåre Kjønnøy til Klungervika	-
20013	Flatvalveien	Fra Staulvollkrysset til gml notbøteri på Flatval	-
20014	Hammarvikringen	Fra Fv716 til Fv716, via næringsområde.	-

Ervika

Veikode	Innstilling fra navnekomite	Beskrivelse av parsell	Tilråding fra Språkrådet
20016	Ervikveien	Fra fv til Bjørnar Ervik	-
20055	Krokskardeveien	Fra fv til Torbjørn Bremnes	-
20101	Erviksvingen	Fra Krokskardeveien til Ragna Ervik	-

Sistranda

Veikode	Innstilling fra navnekomite	Beskrivelse av parsell	Tilråding fra Språkrådet
20017	Bustiveien	Fra innkjøring solstudio til Smaløygården	-
20018	Vardeveien	Fra fv til Mathisenhytta	-
20019	Yttersiveien	Fra fv til hytte langt opp i marka, via Håkon Yttersian	-
20020	Melkhaugveien	Fra fv til Bjørg Larsen	-
20021	Merksteinveien	Fra Kai Bremnes til Åshild Ervik	-
20022	Siholmveien	Fra innkjøring siholmen til molo	-
20023	Skardaveien	Fra fv v/Sørensen til Hjørdis Årvik	-
20024	Siveien	Fra fv v/bedehus til Svein Nilsen	-
20025	Rabbaveien	Fra fv til Ivar Meland	Rabbaveien
20026	Innersiveien	Fra fv opp til Einar Steinvik	-
20027	Ørndalsveien	Fra Frøya videregående til vanntanken	-
20028	Øverveien	Fra bofellesskapet til Grønnskagfeltet	-
20029	Blokkbærstien	Gren 2 i Beinskardet boligfelt	Blokkbærstien eller Blokkebærstien
20030	Øvre Midtsiveien	Fra Per Gundersen til Gunnar Øyen	-
20031	Midtsiveien	Fra til Martin Peterson til Inger Marie Midtsian	Nere Midtsiveien
20032	Rådhusgata	Fra fv714 til rådhuset	-
20033	Internatbakken	Fra Maxtrim til internatet	Internatbakken eller Internatbakkan
20034	Storheiveien	Fra internatet til Torbjørn Reppe	-
20035	Mellomveien	Fra internatet til avkjøring Heiaveien	-
20036	Øvre Innersiveien	Fra Mellomveien til Odd Larsen	Øvre Innersideveien eller Øvre Innersideveien
20037	Grønnskagveien	Fra fv opp til Elias Ølstørn	-
20038	Sørveien	Fra fv opp til mellomveien v/Helsesenteret	Sørveien
20039	Bekkelvveien	Fra fv v/Hallgeir Bremnes til Ingrid Pettersen	-
20040	Rabbasvingen	Rabben boligfelt	Rabbasvingen
20041	Rabbastien	Fra Rabbaveien til flyktningboligene	Rabbastien
20042	Lærerbyen	Lærerboligsvingen	Lærerbyveien
20043	Myranveien	Fra fv opp til Beinskardet boligfelt	Myraveien
20044	Tyttbærstien	Gren 3 i Beinskardet boligfelt	Tyttbærstien eller Tyttbærstien
20045	Blåbærstien	Gren 4 i Beinskardet boligfelt	-
20046	Moltstien	Gren 5 i Beinskardet boligfelt	Moltstien eller Molttestien
20047	Beinskardveien	Fra Anders til Beinskardet	-
20049	Kreklingveien	Gren 1 i Beinskardet boligfelt	-

Merknader:

Rabbasvingen, Rabbastien og Rabbaveien: Språkrådet ønsket ikke å gi tilråding for skrivemåten på navnesammensetninger med «Rabba-» før det ble fattet vedtak om primærnavnet først. Av den grunn ble det reist navnesak. Kartverket har senere behandlet saken, og har vedtatt at skrivemåten til gårdsnavnet er «Rabben», mens relasjonsnavnet til gårdsnavnet er «Rabba-».

Øvre Innersiveien: Navnekomiteens innstilling avviker fra Språkrådets tilråding som er «Øvre Innersideveien». Komiteen mener at det i dette tilfellet ikke er fellesnavnet «side» som ligger til grunn, men et gammelt gårdsnavn «Sian» som har en etablert skrivemåte uten «d»

(jfr. Innersian, Midtsian, Yttersian). Viser også til allerede godtkjent navn på veikode 20026: Innersiveien, jfr. Tilråding av 07.06.13.

Hamarvik

Veikode	Innstilling fra navnekomite	Beskrivelse av parsell	Tilråding fra Språkrådet
20099	Grinds kardveien	Fra Lundeveien opp mot Grinds kardhaugen	-
20100	Falberheiveien	Fra fv til Falbergheia	Falberheiveien
20064	Djupmyrveien	Djupmyra	-
20050	Nordhammarveien	Fra Busslomme til omsorgsboligen	-
20051	Kvernhusveien	Fra fv via sykehjemmet/barnhagen og videre til der kvernhuset sto	-
20052	Doktorbakkan	Fra Riiberbyggene til allmenningsskaia	Doktorbakkan eller Doktorbakken
20053	Karvikveien	Fra Øyvind Hansen til Frode Riiber	Karvikveien
20054	Gulldokkveien	Fra fv til Hammervolden boligfelt	-
20112	Samvirkeveien	Fra Hammarvikringen i nord til Hammarvikringen i sør v/Coop	-
20056	Hammarvollveien	Stikkvei fram til Steinar Hammervold	-
20057	Hammarvikbakken	Fra fv Hammervikbakkan boligfelt	Hammarvikbakkan eller Hammarvikbakken
20058	Hammarneveien	Fra Hammervikringen til Harry Paulsen mfl	-
20059	Hammarveien	Omkjøring via Hans Ulrik mfl	-
20060	Lyngåsseveien	Fra fv til vannbehandlingsanlegget	-
20061	Lundeveien	Fra fv til Hallgeir Hammer	-
20062	Haugrandveien	Tiriltoppen?	-
20063	Hammarbergveien	Fra Andreas Kvingedal til Liss Rasmussen	-

Merknader:

Falberheiveien og Karvikveien: Språkrådet ønsket ikke å gi tilråding for skrivemåten på disse navnene før det ble fattet vedtak om primærnavnene først. Av den grunn ble det reist navnesak. Kartverket har senere behandlet saken, og deres vedtak er lagt til grunn for navningen.

Flatval

Veikode	Innstilling fra navnekomite	Beskrivelse av parsell	Tilråding fra Språkrådet
20015	Lyngmoveien	Fra fv ned til Kvilvang	-
20066	Nabeitveien	Fra fv v/shell til Guttorm Jørgensen..	-
20067	Flatøyveien	Fra fv ned til Øya	-
20068	Inderøyveien	Stikkvei 1 fra Flatøyveien	-
20069	Flatøytoppen	Stikkvei 2 fra Flatøyveien	-
20070	Hauanveien	Stikkvei 1 fra Flatvalveien til Hauan	Haugaveien
20071	Hamnehaugveien	Stikkvei 2 fra Flatvalveien til Hamnehauan	Hamnehaugveien
20072	Øyastubben	Stikkvei 3 fra Flatøyveien	Øyastubben eller Øystubben

Merknader:

Hauanveien: Navnekomiteens innstilling avviker fra Språkrådets tilråding som er «Haugaveien». Flertall for fellesnavnet «haug» er «hauga»/»haugan». Flertallsforma «hauan» - med bortfall av «g» - har en mer generell betydning i retning «utmark». I stedsnavn gjør dette en forskjell; særlig i det usammensatte «Hauan». Forma «Hauganveien» blir svært fremmedartet. Området heter «Hauan», og veien dit bør etter komiteens syn hete «Hauanveien».

Hamnehaugveien: Språkrådet ønsket ikke å gi tilråding for skrivemåten på dette navnet før det ble fattet vedtak om primærnavnet først. Av den grunn ble det reist navnesak. Kartverket har senere behandlet saken, og deres vedtak er lagt til grunn for navningen.

Dyrvik

Veikode	Innstilling fra navnekomite	Beskrivelse av parsell	Tilråding fra Språkrådet
20073	Armen	Fra fv til moloen	-
20074	Dyrvikveien	Fra fv til Eskil Bekken	Dyrvikveien
20075	Åkervikhaugan	Fra rundkjøring til Dyrvik boligfelt	Åkervikhaugveien
20076	Østre Grønnskardveien	Fra rundkjøring til Ulrik Dragsnes	Austre Grønnskardveien
20077	Breimyrringen	Fra fv v/busslomme til Kirsten Antonsen	-
20078	Grønnskardveien	Fra rundkjøring til Jan Kvernø	-
20079	Madsvågveien	Fra fv til Kjell Madsvåg	-

Merknader:

Dyrvikveien: Språkrådet ønsket ikke å gi tilråding for skrivemåten på dette navnet før det ble fattet vedtak om primærnavnet først. Av den grunn ble det reist navnesak. Kartverket har senere behandlet saken, og deres vedtak er lagt til grunn for navningen.

Åkerveikhaugan: Navnekomiteens innstilling avviker fra Språkrådets tilråding som er «Åkervikhaugveien». Komiteen mener at dette er en liten og klart avgrenset lokalitet, som med fordel kan får navning etter stedet.

Uttian

Veikode	Innstilling fra navnekomite	Beskrivelse av parsell	Tilråding fra Språkrådet
20088	Hestøyveien	Fra fv til Hestøya	-
20089	Steinfjærveien	Fra Hestøyveien til Steinfjæra	-
20090	Husøyvalveien	Fra Steinfjærveien til Bakkan	-
20091	Staulveien	Fra fv til Staulan	-
20092	Nordsvaveien	Fra Staulanveien til Nordsva	-
20093	Storhaugveien	Fra Staulanveien til Ingrid Furberg	-
20094	Meliheiveien	Fra fv til melheia hyttefelt	-
20095	Skjelsøyveien	Fra fv til Skjelsia	-
20096	Hegreveien	Fra Skjelsøyveien til Tommy Rodahl	-
20097	Ryphaugan	Fra Skjelsøyveien til hyttefelt gåsvikern	Ryphaugan
20098	Storbåtbukta	Fra fv til tomt 21 v/Storbåtbukta	-

Nesset

Veikode	Innstilling fra navnekomite	Beskrivelse av parsell	Tilråding fra Språkrådet
20080	Langheiveien	Fra fv til siste boligbebyggelse på Langheia	-
20081	Jakobsskagveien	Fra fv til Birger Mathisen	Jakobsskagveien
20082	Klauvaveien	Fra stikkvei mot Mathisen til Adolfine Fredagsvik	-
20083	Vadvikveien	Fra stikkvei mot Mathisen til Vavika	Vadvikveien
20084	Årvikveien	Fra fv til Laila Tallaksen	-
20085	Nesaveien	Fra fv til Kåre Johansen	Nesaveien
20086	Kaibakkan	Fra fv til allmenningskaia	-
20087	Steinvikhaugan	Fra fv til Robert Kløven	Steinvikhaugveien

Merknader:

Vadvikveien og *Nesaveien:* Språkrådet ønsket ikke å gi tilråding for skrivemåten på disse navnene før det ble fattet vedtak om primærnavnene først. Av den grunn ble det reist navnesak. Kartverket har senere behandlet saken, og deres vedtak er lagt til grunn for navningen. Gjør imidlertid oppmerksom på at Kartverket ikke har vedtatt navnet «Vadvika», da de oppfatter dette som kommunens ansvar (grendenavn).

Vadvikveien vil ikke bli tatt i bruk som veiadresse før planlagt veiomlegging i området er gjennomført i tråd med Reguleringsplan for gang- og sykkelvei for Siholmen-Hellesvik.

Svellingen

Veikode	Innstilling fra navnekomite	Beskrivelse av parsell	Tilråding fra Språkrådet
20102	Staulan	Fra fv mot Stølan	-
20103	Bergaveien	Fra fv til Skagan	-
20104	Svellingsveien	Fra fv til gammelbutikken	-
20105	Vikasundveien	Fra fv til Vikasundet	-

Sjønhsalen

Veikode	Innstilling fra navnekomite	Beskrivelse av parsell	Tilråding fra Språkrådet
20106	Aukaveien	Fra fv til Auka	-
20107	Dragsnesveien	Fra Sjønhalsveien til Dragsneset	-
20108	Garnvikveien	Fra Dragsnesveien til Garnvika	-
20109	Sjønhalsveien	Fra fv til Sjønhalsen	-
20110	Vollaveien	Fra Strandaveien til Vollen	-
20113	Bondengveien	Fra bonengveien til Ulrik Rabben	Bondengveien
20114	Kvernøyveien	Fra fv til Kvernøya	-

Dyrøya

Veikode	Innstilling fra navnekomite	Beskrivelse av parsell	Tilråding fra Språkrådet
20115	Holaveien	Fra fv til Holet	-
20116	Holabakkan	Fra Holaveien til Mette Rekkavik	-
20117	Øyaveien	Fra fv til Øya/Øyn	-
20119	Båtvikveien	Fra Øyaveien til Båtvika/Heia	-
20120	Seterveien	Fra fv på Setra til Øyaveien	-
20048	Strandaveien	Fra Dyrøyveien til SeaShell	-
20121	Myrhaugveien	Fra Strandaveien til boligfeltet	-
20122	Ørnflaugveien	Fra Dyrøyveien til Ørnflaugvågen	-

Klubben

Veikode	Innstilling fra navnekomite	Beskrivelse av parsell	Tilråding fra Språkrådet
20124	<i>Gurvikdalsveien</i>	<i>Fra fv til kaia</i>	<i>Navnesak pågår</i>
20125	Strandheimveien	Fra fv til strandheim	-
20126	Nerklubbveien	Fra fv til nerklubben	-
20127	Klubbaveien	Fra fv til båthavna i klubben	-
20128	Eivaveien	Fra klubbaveien til Hundvika	-
20129	Kleivaveien	Fra fv v/Helge Kleiven til Kleiva	-
20130	Grindfarveien	Fra fv til Ole Th Sandvik	-
20131	Øvre Tøftaveien	Fra Grindfarveien til Tom Espnes	Øvre Tøftaveien eller Øvre Tøftaveien eller Øvre Tuftaveien eller Øvre Tuftaveien
20118	Sandvikveien	Fra krysset i Sandvika til Havna	-
20111	Tøftaveien	Fra Sandvikveien til Tøfta gård	Tøftaveien eller Tøftaveien eller Tuftaveien eller Tuftaveien
20132	Ytre Bremnesveien	Fra Bremnesveien til L Storvik	-

Valen/Nordskaget

Veikode	Innstilling fra navnekomite	Beskrivelse av parsell	Tilråding fra Språkrådet
20133	Tverrvågveien	Fra fv til Tverrvågen	-
20134	Tuvnesveien	Fra fv til Liv Ellen Espnes	-
20135	Valaveien	Fra Espnesveien til skolen	-
20136	Hjertøyveien	Fra Espnesveien til Hjertøya	-
20143	Skoleveien	Fra fv til boligfeltet/skolen	Skoleveien eller Skolveien
20144	Straumskagveien	Fra fv til grendahuset	-
20145	Måsøyvalveien	Fra fv til Måsøvalen	-
20146	Buaveien	Fra fv til Bua	-
20147	Kvistaveien	Fra fv til Kvisten	Kvistaveien eller Kvistveien
20148	<i>Vardvågveien</i>	<i>Fra Kvisten til Valvågen</i>	<i>Navnesak pågår</i>
20149	Haugaveien	Fra fv til kaia på Haugen	-
20150	Dagsveien	Fra fv til Daløy	-
20151	Korsheiveien	Fra fv til Korsheia	-
20152	Håvikveien	Fra fv til Håvika	-
20153	Østre Håvikveien	Fra Håvikveien til moloen	-

Titran

Veikode	Innstilling fra navnekomite	Beskrivelse av parsell	Tilråding fra Språkrådet
20137	Høynesveien	Fra brua over Yttersundet til Høynesset	-
20042	Hakkbuveien	Fra Titerveien til krysset Veita/Heiaveien	-
20154	Stabbveien	Fra fv til Stabben	-
20155	Kjervågsundveien	Fra fv til Kjervågsundet	Kjervågsundveien
20156	Naftadjupeveien	Fra fv til Roy Gautvik	-
20157	Moldhaugveien	Fra fv til Bjørn Nilsen	-
20158	Vasskaiveien	Fra fv til fiskerikai	-
20159	Holmaveien	Fra fv til Holmen	Holmaveien
20160	Heiaveien	Fra krysset Hakkbuveien/Veita til Heia	-
20161	Veita	Fra Heiaveien til brua over yttersundet	-
20162	Skibuveien	Fra Høynesveien til Venaas	-

Storhallaren

Veikode	Innstilling fra navnekomite	Beskrivelse av parsell	Tilråding fra Språkrådet
20138	Grubbaveien	Fra fv til Grubba	Grubbaveien
20139	Lokknesveien	Fra fv til Lokknes gravplass	-
20140	Avløyskagveien	Fra Fillingsnesveien til Marine Harwest	-
20141	Avløysveien	Fra Fillingsnesveien til	-

Merknader:

Grubbaveien: Navnekomiteens innstilling avviker fra Språkrådets tilråding som er «Grubbveien». Komiteen kjenner ikke til navnet «Grubholmen» eller andre

sammensetninger med «Grubb-« i dette området slik som Språkrådet viser til. Den naturlige formen er «Grubba-«.

Prosesen videre

Etter dette gjenstår det kun en veiparsell på fast-Frøya som ikke er navngitt, nemlig veien fra midt i Frøya-tunnelen og fram til rundkjøringen på Hamarvik. Denne blir med i neste framleggelse sammen med navneforslagene som omhandler våre bebygde øyer. I tillegg venter vi på vedtak i navnesak vedrørende 2 andre veiparseller (Gurvikdalsveien og Vardvågveien).

Selv om vedtatte veiadresser (adressenavn med husnummer) er ment å vare evig kan det oppstå forhold som gjør det nødvendig å foreta omadresseringer ved eventuelle fortettinger, bruksendringer eller en generell gjennomgang av adressene i området.

Arbeidet med adressering i øyrekka gjenstår, og vil bli påbegynt i løpet av våren. Øvrig arbeid er tillagt administrasjonen og er som følger:

- Innlegging av veinavn i matrikkelen
- Oversendelse av vedtak om veinavn til Språkrådet, Kartverket, Posten mv.
- Tildeling av adressenummer til samtlige adresseobjekt
- Utsendelse av vedtak om veiadresse til alle som blir berørt av adresseringen
- Skilting
- Ajourhold og forvaltning av adresser

Komiteens innstilling

Hovedutvalg for drift vedtar veiadressenavn/veinavn i Frøya kommune som vist i vedlagte liste, datert 27.01.14.

[legg, saksopplysninger og vurdering over denne linja ↑](#)

Veikode	Innstilling fra navnekomite	Beskrivelse av parsell	Tilråding fra Språkrådet	Nytt forslag fra veikomiteen
20001	Nordfrøyveien	Fv714 - Fra rundkjøring Hamarvika til gml kommunehus på Svellingen	-	Nordfrøyveien
20002	Sørfrøyveien	Fv716 - Fra rundkjøring Hamarvika til Nordskaget (krysset)	-	Sørfrøyveien
20003	Utfrøyveien	Fv716 - Fra Hellesvikan (krysset) til Nordskaget(krysset)	-	Utfrøyveien
20004	Uttiveien	Fv451 - Fra Madsvågen til Uttian snuplass v/fjøset I Gården	-	Uttiveien
20005	Strømøyveien	Fv438 - Fra gml kommunehus på Svellingen til Strømøya (krysset)	-	Strømøyveien
20006	Dyrøyveien	Fv431 - Fra Strømøybotn til Dyrøygården på Sørdyrøy	-	Dyrøyveien
20007	Leirvikveien	Fv431 - Fra Skjellvika (krysset) til Leirvika	-	Leirvikveien
20008	Bremnesveien	Fra Sandvika (krysset) til Bremneset	-	Bremnesveien
20009	Espnesveien	Fv412 - Valen (krysset) til Bergli (via Espneset)	-	Espnesveien
20010	Titerveien	Fv410 - Fra Nordskaget (krysset) til Titran	Titerveien eller Titrveien	Titerveien
20011	Fillingsnesveien	Fv411 - Fra Hallaren (krysset) til Fillingsneset	-	Fillingsnesveien
20012	Klungervikveien	Fv431 - Fra avkjøring ved Kåre Kjønnøy til Klungervika	-	Klungervikveien
20013	Flatvalveien	Fra Staulvollkrysset til gml notbøteri på Flatval	-	Flatvalveien
20014	Hammarvikringen	Fra Fv716 til Fv716, via næringsområde.	-	Hammarvikringen
20015	Lyngmoveien	Fra fv ned til Kvilvang	-	Lyngmoveien
20066	Nabeitveien	Fra fv v/shell til Guttorm Jørgensen..	-	Nabeitveien
20067	Flatøyveien	Fra fv ned til Øya	-	Flatøyveien
20068	Inderøyveien	Stikkvei 1 fra Flatøyveien	-	Inderøyveien
20069	Flatøytoppen	Stikkvei 2 fra Flatøyveien	-	Flatøytoppen
20070	Hauanveien	Stikkvei 1 fra Flatvalveien til Hauan	Haugaveien	Hauanveien
20071	Hamnehaugveien	Stikkvei 2 fra Flatvalveien til Hamnehauan	Hamnehaugveien	Hamnehaugveien
20072	Øyastubben	Stikkvei 3 fra Flatøyveien	Øyastubben eller Øyustubben	Øyastubben
20099	Grindskardveien	Fra Lundeveien opp mot Grindskardhaugen	-	Grindskardveien
20100	Falberheiveien	Fra fv til Falbergheia	Falberheiveien	Falberheiveien
20064	Djupmyrveien	Djupmyra	-	Djupmyrveien
20050	Nordhammarveien	Fra Busslomme til omsorgsboligen	-	Nordhammarveien
20051	Kvernhusveien	Fra fv via sykehjemmet/barnehagen og videre til der kvernhuset sto	-	Kvernhusveien
20052	Doktorbakkan	Fra Riiberbyggene til allmenningskaia	Doktorbakkan eller Doktorbakken	Doktorbakkan
20053	Karvikveien	Fra Øyvind Hansen til Frode Riiber	Karvikveien	Karvikveien
20054	Gulldokkeveien	Fra fv til Hammervolden boligfelt	-	Gulldokkeveien
20112	Samvirkeveien	Fra Hammarvikringen i nord til Hammarvikringen i sør v/Coop	-	Samvirkeveien
20056	Hammarvollveien	Stikkvei fram til Steinar Hammervold	-	Hammarvollveien
20057	Hammarvikbakken	Fra fv Hammervikbakken boligfelt	Hammarvikbakken eller Hammarvikbakken	Hammarvikbakken
20058	Hammarnesveien	Fra Hammervikringen til Harry Paulsen mfl	-	Hammarnesveien
20059	Hammarveien	Omkjøring via Hans Ulrik mfl	-	Hammarveien
20060	Lyngåsveien	Fra fv til vannbehandlingsanlegget	-	Lyngåsveien
20061	Lundeveien	Fra fv til Hallgeir Hammer	-	Lundeveien
20062	Haugrandveien	Tiriltoppen?	-	Haugrandveien
20063	Hammarbergveien	Fra Andreas Kvingedal til Liss Rasmussen	-	Hammarbergveien
20017	Bustiveien	Fra innkjøring solstudio til Smaløgården	-	Bustiveien
20018	Vardeveien	Fra fv til Mathisenhytta	-	Vardeveien
20019	Yttersiveien	Fra fv til hytte langt opp i marka, via Håkon Yttersian	-	Yttersiveien
20020	Melkhaugveien	Fra fv til Bjørg Larsen	-	Melkhaugveien
20021	Merksteinveien	Fra Kai Bremnes til Åshild Ervik	-	Merksteinveien
20022	Siholmveien	Fra innkjøring siholmen til molo	-	Siholmveien
20023	Skardaveien	Fra fv v/Sørensen til Hjørdis Årvik	-	Skardaveien
20024	Siveien	Fra fv v/bedehus til Svein Nilsen	-	Siveien
20025	Rabbaveien	Fra fv til Ivar Meland	Rabbaveien	Rabbaveien
20026	Innersiveien	Fra fv opp til Einar Steinvik	-	Innersiveien

20027	Ørndalsveien	Fra Frøya videregående til vanntanken	-	Ørndalsveien
20028	Øverveien	Fra bofellesskapet til Grønnskagfeltet	-	Øverveien
20029	Blokkbærstien	Gren 2 i Beinskardet boligfelt	Blokkbærstien eller Blokkebærstien	Blokkbærstien
20030	Øvre Midtsiveien	Fra Per Gundersen til Gunnar Øyen	-	Øvre Midtsiveien
20031	Midtsiveien	Fra til Martin Peterson til Inger Marie Midtsian	Nere Midtsiveien	Nere Midtsiveien
20032	Rådhusgata	Fra fv714 til rådhuset	-	Rådhusgata
20033	Internatbakken	Fra Maxtrim til internatet	Internatbakken eller Internatbakkan	Internatbakkan
20034	Storheiveien	Fra internatet til Torbjørn Reppe	-	Storheiveien
20035	Mellomveien	Fra internatet til avkjøring Heiaveien	-	Mellomveien
20036	Øvre Innersiveien	Fra Mellomveien til Odd Larsen	Øvre Innersidveien eller Øvre Innersideveien	Øvre Innersiveien
20037	Grønnskageveien	Fra fv opp til Elias Ølstørn	-	Grønnskageveien
20038	Sørveien	Fra fv opp til mellomveien v/Helsesenteret	Sørveien	Sørveien
20039	Bekkelvveien	Fra fv v/Hallgeir Bremnes til Ingrid Pettersen	-	Bekkelvveien
20040	Rabbasvingen	Rabben boligfelt	Rabbasvingen	Rabbasvingen
20041	Rabbastien	Fra Rabbaveien til flyktningboligene	Rabbastien	Rabbastien
20042	Lærerbyen	Lærerboligsvingen	Lærarbyveien	Lærarbyen
20043	Myranveien	Fra fv opp til Beinskardet boligfelt	Myraveien	Myranveien
20044	Tyttbærstien	Gren 3 i Beinskardet boligfelt	Tyttbærstien eller Tyttebærstien	Tyttbærstien
20045	Blåbærstien	Gren 4 i Beinskardet boligfelt	-	Blåbærstien
20046	Moltstien	Gren 5 i Beinskardet boligfelt	Moltstien eller Moltestien	Moltstien
20047	Beinskardveien	Fra Anders til Beinskardet	-	Beinskardveien
20049	Kreklingveien	Gren 1 i Beinskardet boligfelt	-	Kreklingveien
20016	Ervikveien	Fra fv til Bjørnar Ervik	-	Ervikveien
20055	Krokskardveien	Fra fv til Torbjørn Bremnes	-	Krokskardveien
20101	Erviksvingen	Fra Krokskardeveien til Ragna Ervik	-	Erviksvingen
20073	Armen	Fra fv til moloen	-	Armen
20074	Dyrvikveien	Fra fv til Eskil Bekken	Dyrvikveien	Dyrvikveien
20075	Åkervikhaugan	Fra rundkjøring til Dyrvik boligfelt	Åkervikhaugveien	Åkervikhaugan
20076	Østre Grønnskardveien	Fra rundkjøring til Ulrik Dragsnes	Austre Grønnskardveien	Østre Grønnskardveien
20077	Breimyrringen	Fra fv v/busslomme til Kirsten Antonsen	-	Breimyrringen
20078	Grønnskardveien	Fra rundkjøring til Jan Kvernø	-	Grønnskardveien
20079	Madsvågveien	Fra fv til Kjell Madsvåg	-	Madsvågveien
20088	Hestøyveien	Fra fv til Hestøya	-	Hestøyveien
20089	Steinfjærveien	Fra Hestøyveien til Steinfjæra	-	Steinfjærveien
20090	Husøyvalveien	Fra Steinfjærveien til Bakkan	-	Husøyvalveien
20091	Staulveien	Fra fv til Staulan	-	Staulveien
20092	Nordsvaveien	Fra Staulanveien til Nordsva	-	Nordsvaveien
20093	Storhaugveien	Fra Staulanveien til Ingrid Furberg	-	Storhaugveien
20094	Meliheiveien	Fra fv til melheia hyttefelt	-	Meliheiveien
20095	Skjelsøyveien	Fra fv til Skjelsia	-	Skjelsøyveien
20096	Hegreveien	Fra Skjelsøyveien til Tommy Rodahl	-	Hegreveien
20097	Ryphaugan	Fra Skjelsøyveien til hyttefelt gåsvikern	Ryphaugan	Ryphaugan
20098	Storbåtbukta	Fra fv til tomt 21 v/Storbåtbukta	-	Storbåtbukta
20080	Langheiveien	Fra fv til siste boligbebyggelse på Langheia	-	Langheiveien
20081	Jakobsskageveien	Fra fv til Birger Mathisen	Jakobsskageveien	Jakobsskageveien
20082	Klauvaveien	Fra stikkvei mot Mathisen til Adolfine Fredagsvik	-	Klauvaveien
20083	Vadvikveien	Fra stikkvei mot Mathisen til Vavika	Vadvikveien	Vadvikveien
20084	Årvikveien	Fra fv til Laila Tallaksen	-	Årvikveien
20085	Nesaveien	Fra fv til Kåre Johansen	Nesaveien	Nesaveien
20086	Kaibakkan	Fra fv til allmenningskaia	-	Kaibakkan

20087	Steinvikhaugan	Fra fv til Robert Kløven	Steinvikhaugveien	Steinvikhaugan
20102	Staulan	Fra fv mot Stølan	-	Staulan
20103	Bergaveien	Fra fv til Skagan	-	Bergaveien
20104	Svellingsveien	Fra fv til gammelbutikken	-	Svellingsveien
20105	Vikasundveien	Fra fv til Vikasundet	-	Vikasundveien
20106	Aukaveien	Fra fv til Auka	-	Aukaveien
20107	Dragsnesveien	Fra Sjønhalsveien til Dragsneset	-	Dragsnesveien
20108	Garnvikveien	Fra Dragsnesveien til Garnvika	-	Garnvikveien
20109	Sjønhalsveien	Fra fv til Sjønhalsen	-	Sjønhalsveien
20110	Vollaveien	Fra Strandaveien til Vollen	-	Vollaveien
20113	Bondengveien	Fra bonengveien til Ulrik Rabben	Bondengveien	Bondengveien
20114	Kvernøyveien	Fra fv til Kvernøya	-	Kvernøyveien
20115	Holaveien	Fra fv til Holet	-	Holaveien
20116	Holabakkan	Fra Holaveien til Mette Rekkavik	-	Holabakkan
20117	Øyaveien	Fra fv til Øya/Øyn	-	Øyaveien
20119	Båtvikveien	Fra Øyaveien til Båtvika/Heia	-	Båtvikveien
20120	Seterveien	Fra fv på Setra til Øyaveien	-	Seterveien
20048	Strandaveien	Fra Dyrøyveien til SeaShell	-	Strandaveien
20121	Myrhaugveien	Fra Strandaveien til boligfeltet	-	Myrhaugveien
20122	Ørnflaugveien	Fra Dyrøyveien til Ørnflaugvågen	-	Ørnflaugveien
20124	Gurvikdalsveien	<i>Fra fv til kaia</i>	Navnesak pågår	Navnesak pågår
20125	Strandheimveien	Fra fv til strandheim	-	Strandheimveien
20126	Nerklubbveien	Fra fv til nerklubben	-	Nerklubbveien
20127	Klubbaveien	Fra fv til båthavna i klubben	-	Klubbaveien
20128	Elvaveien	Fra klubbaveien til Hundvika	-	Elvaveien
20129	Kleivaveien	Fra fv v/Helge Kleiven til Kleiva	-	Kleivaveien
20130	Grindfarveien	Fra fv til Ole Th Sandvik	-	Grindfarveien
20131	Øvre Tøftaveien	Fra Grindfarveien til Tom Espnes	Øvre Tøftveien eller Øvre Tøftaveien eller Øvre Tuftaveien eller Øvre Tuftveien	Øvre Tøftaveien
20118	Sandvikveien	Fra krysset i Sandvika til Havna	-	Sandvikveien
20111	Tøftaveien	Fra Sandvikveien til Tøfta gård	Tøftaveien eller Tøftveien eller Tuftaveien eller Tuftveien	Tøftaveien
20132	Ytre Bremnesveien	Fra Bremnesveien til L Storvik	-	Ytre Bremnesveien
20133	Tverrvågeveien	Fra fv til Tverrvågen	-	Tverrvågeveien
20134	Tuvnesveien	Fra fv til Liv Ellen Espnes	-	Tuvnesveien
20135	Valaveien	Fra Espnesveien til skolen	-	Valaveien
20136	Hjertøyveien	Fra Espnesveien til Hjertøya	-	Hjertøyveien
20143	Skoleveien	Fra fv til boligfeltet/skolen	Skoleveien eller Skolveien	Skoleveien
20144	Straumskagveien	Fra fv til grendahuset	-	Straumskagveien
20145	Måsøyvalveien	Fra fv til Måsøvalen	-	Måsøyvalveien
20146	Buaveien	Fra fv til Bua	-	Buaveien
20147	Kvistaveien	Fra fv til Kvisten	Kvistaveien eller Kvistveien	Kvistaveien
20148	Vardvågveien	<i>Fra Kvisten til Valvågen</i>	Navnesak pågår	Navnesak pågår
20149	Haugaveien	Fra fv til kaia på Haugen	-	Haugaveien
20150	Dagsveien	Fra fv til Daløy	-	Dagsveien
20151	Korsheiveien	Fra fv til Korsheia	-	Korsheiveien
20152	Håvikveien	Fra fv til Håvika	-	Håvikveien
20153	Østre Håvikveien	Fra Håvikveien til moloen	-	Østre Håvikveien
20137	Høyenesveien	Fra brua over Yttersundet til Høynesset	-	Høyenesveien
20042	Hakkbuveien	Fra Titerveien til krysset Veita/Heiaveien	-	Hakkbuveien

Veiadresser/veinavn på Frøya 27.01.14

20154	Stabbveien	Fra fv til Stabben	-	Stabbveien
20155	Kjervågsundveien	Fra fv til Kjervågsundet	Kjervågsundveien	Kjervågsundveien
20156	Naftadjupeien	Fra fv til Roy Gautvik	-	Naftadjupeien
20157	Moldhaugveien	Fra fv til Bjørn Nilsen	-	Moldhaugveien
20158	Vasskaiveien	Fra fv til fiskerikai	-	Vasskaiveien
20159	Holmaveien	Fra fv til Holmen	Holmaveien	Holmaveien
20160	Heiaveien	Fra krysset Hakkbuveien/Veita til Heia	-	Heiaveien
20161	Veita	Fra Heiaveien til brua over yttersundet	-	Veita
20162	Skibuveien	Fra Høyenesveien til Venaas	-	Skibuveien
20138	Grubbaveien	Fra fv til Grubba	Grubbveien	Grubbaveien
20139	Lokknesveien	Fra fv til Lokknes gravplass	-	Lokknesveien
20140	Avløyskagveien	Fra Fillingsnesveien til Marine Harwest	-	Avløyskagveien
20141	Avløysveien	Fra Fillingsnesveien til	-	Avløysveien

Referat - VEGADRESSERING

Dato: 17.01.43

Tid: 1400-1430

Sted: Møterom – teknisk

Til stede: Helge Borgen (leder), Johan G Foss, Kitt Julie Hansen (sekretær)

1. Innstilling veiadresser på bakgrunn av navnesaker

Veikode	Innstilling fra navnekomite	Beskrivelse av parsell	Tilråding fra Språkrådet
20071	Hamnehaugveien	Stikkvei 2 fra Flatvalveien til Hamnehauan	Hamnehaugveien
20100	Falberheiveien	Fra fv til Falbergheia	Falberheiveien
20053	Karvikveien	Fra Øyvind Hansen til Frode Riiber	Karvikveien
20025	Rabbaveien	Fra fv til Ivar Meland	Rabbaveien
20040	Rabbasvingen	Rabben boligfelt	Rabbasvingen
20041	Rabbastien	Fra Rabbaveien til flyktningboligene	Rabbastien
20074	Dyrvikveien	Fra fv til Eskil Bekken	Dyrvikveien
20083	Vadvikveien	Fra stikkvei mot Mathisen til Vavika	Vadvikveien
20085	Nesaveien	Fra fv til Kåre Johansen	Nesaveien

Jfr. Brev av 08.01.14 og 13.01.14 fra hhv Språkrådet og Kartverket. (Veikode 20086 Nesabakkan er allerede blitt erstattet med Kaibakkan).

Referent
Kitt Julie Hansen

Kommune	Mottatt 15/1-13
Arkiv: L23	Prnr: 186/14
Saksbehr: KJH	Jnr: 13/1370-42
Kategori:	Bevar:



Kartverket

Se mottakerlista

Deres ref.:

Vår ref.

Dato:

Sak/dok.: 06/01787-25

13.01.2014

Ark.: 326.12 NJG

Vedtak i navnesak 2013/18 i Frøya kommune

I samband med adressering i Frøya kommune har Kartverket reist navnesak på noen stedsnavn i kommunen. Stedsnavna hører til forskjellige navnetyper. Både grendenavn, gårdsnavn, bruksnavn og naturnavn er med i saken. Saken har vært på lokal høring i kommunen, og Stedsnavntjenesten for Midt-Norge har tilrådd skrivemåter.

På grunnlag av stedsnavnlovens § 5 gjør Statens kartverk følgende vedtak:

- Gårdsnavnet til gårdsnummer 30 får vedtatt skrivemåten **Neset** i samsvar med gjeldende rettskrivning, jf. lov om stadnamn. Navnet er bruksnavn til bruksnummer 1, 3 og 4. Stedsnavnet får vedtatt samme skrivemåte for bruksnavn som for gårdsnavn.

I Sentralt stedsnavnregister (SSR) er det også registrert Neset kai. For dette navnet er kommunen vedtaksorgan.

- Gårdsnavnet til gårdsnummer 28 får vedtatt skrivemåten **Dyrvik**. Denne skrivemåten er i samsvar med tidlig skrivemåte av navnet og med godt kjent skrifttradisjon. Navnet er bruksnavn til bruksnummer 1, 3 og 4. Stedsnavnet får vedtatt samme skrivemåte for funksjonen bruksnavn som for funksjonen gårdsnavn.

Kommunen vedtar skrivemåten til grendenavnet.

- Relasjonsnavn til gårdsnavnet får vedtatt disse skrivemåtene: **Dyrvikskaget** (nes i sjø), **Dyrvikvarden** (haug), **Dyrvikvatnet** (tjern) og **Dyrviksvaet** (sund i sjø). Lokal nedarvet uttale i disse navna er /dørr` vik-/. Kartverket velger likevel å følge prinsippet i stedsnavnloven som sier at skrivemåten i primærfunksjonen normalt vil være retningsgivende for skrivemåten av det samme navnet i andre funksjoner.
- Gårdsnavnet til gårdsnummer 19 får vedtatt skrivemåten **Rabben**. Bruksnavnet til bruksnummer 1, 3 og 7 får vedtatt skrivemåten **Sørrabben** og bruksnavnet til bruksnummer 2 får vedtatt skrivemåten **Nordrabben** i samsvar med lokal nedarvet uttale.
- Relasjonsnavn til gårdsnavnet får vedtatt skrivemåtene **Rabbatangen** (nes i sjø), **Rabbaheia** (hei), **Rabbaflua** (grunne i sjø) og **Rabbakaia** (brygge) i samsvar med lokal nedarvet uttale.

Kommunen er vedtaksorgan for Rabben som grendenavn.

- Videre vedtar Statens kartverk disse skrivemåtene for noen naturnavn: **Karvika** (vik i sjø), **Falberheia** (hei) og **Hamnehaugen** (haug). Også disse skrivemåtene er i samsvar med lokal nedarvet uttale.

Det er kommunen som er vedtaksorgan for grendenavnet Vavika eller Vadvika.

www.kartverket.no

Vedkommende kommune skal sørge for at vedtaket blir gjort kjent for de partene i kommunen som har klagerett etter § 10 første ledd i loven.

Vi vil minne om de reglene stedsnavnloven har om **plikt til å bruke vedtatte skrivemåter**, jf § 9, spesielt første setning, som har denne ordlyden: *Når skrivemåten av eit stadnamn er fastsett etter denne lova og ført inn i stadnamnregisteret, skal han brukast av eige tiltak av dei som er nemnde i §1 tredje ledd.* Det vil si organer for stat, fylkeskommune og kommune samt selskaper som det offentlige eier fullt ut.

Med vennlig hilsen



Lars Mardal
fylkeskartsjef



Nils Jørgen Gaasvik
stedsnavnansvarlig
Tlf. 32 11 87 83

Kopi til: Kjell Kløven, Strømsbuåsen 13 A, 4836 Arendal (30/1)
Gerd Reppe, 7270 Dyrvik (30/1)
Arild Terje Søreng, 7270 Dyrvik (30/3 og 30/4)
Reidar Dyrvik, Falkenborgvegen 17, 7044 Trondheim (28/1)
Robin Dragsnes, 7270 Dyrvik (28/3)
Torbjørn Ansgar Dyrvik, 7270 Dyrvik (28/4)
Riiber Eigedom AS, 7263 Hamarvik (19/1)
Frøya kommune (19/2)
Helge Sigfred Rabben v/Leif Gjetø, 7260 Sistranda (19/3)
Toril Rabben Ervik, 7260 Sistranda (19/7)
Arne Petter Rabben, 7260 Sistranda (19/7)
Johan Asle Rabben, 7260 Sistranda (19/7)
Kjetil Rabben, Othilienborgvegen 16, 7033 Trondheim (19/7)

Informasjon om rett til å klage på vedtak

Etter § 10 i *lov om stadnamn* kan vedtak om skrivemåten påklages av dem som etter § 5 første ledd bokstav a til c har rett til å ta opp saker om skrivemåten av stedsnavn. Klagefristen er tre uker fra meldinga om vedtaket er kommet fram til mottakeren. Dersom denne meldinga skjer ved offentlig kunngjøring, starter klagefristen fra den dagen vedtaket blir kunngjort første gangen.

Eventuell klage skal sendes via kommunen til Statens kartverk Trondheim, 3507 Hønefoss, som er det organet som har vedtatt skrivemåten. Klagen skal grunngis, jf. lov om stadnamn § 10. Når en tar opp en klagesak, gjelder de samme saksbehandlingsreglene som for navnesaker ellers.

Dersom vedtaket blir opprettholdt, sender Kartverket saken videre til ei særskilt klagenemnd som er oppnevnt av Kulturdepartementet. De som har klagerett, har rett til å se saksdokumentene, som er arkivert hos vedtaksorganet. Det er anledning til å søke om utsatt iverksetting av vedtaket til klagefristen er ute eller klagen er avgjort.

Mottaker	Kontaktperson	Adresse	Post	Land
Stedsnavntjenesten for Midt-Norge		SpråkrådetPostboks 8107 Dep	0032 OSLO	Norge
Frøya kommune			7260 SISTRANDA	Norge

Frøya kommune	
Artid: L 23	10/1-14
Saksbeht: KJH	174/14
Kanseljon:	12/1370-4

r

1

Kartverket Landdivisjonen

3507 HØNEFOSS

L

J

Deres ref.
06/01787-19Vår ref.
14/46-1 - 363Dato
8.1.2014**Gårds- og bruksnavn, naturnavn og grendenavn i Frøya kommune – tilråding**

Stedsnavntjenesten i Midt-Norge viser til brev fra Kartverket til Frøya kommune, datert 29.7.2013. I brevet reiser Kartverket navnesak på noen stedsnavn i kommunen. Saka ble reist etter henvendelse fra Stedsnavntjenesten (i brev datert 12.6.2013), i samband med adressering på Frøya.

Vi viser videre til e-post fra Frøya kommune datert 25.10.2013. Kommunen har kunngjort navnesaka i lokalavisa og på kommunens hjemmeside, samt tilskrevet berørte grunneiere, i samsvar med regelverket. Det er kommet inn én høringsuttalelse, ved Johan G. Foss.

Navnekonsulentene har følgende vurderinger og tilrådinge for skriveformene for de aktuelle navnene:

Neset/Neset (gnr 30/bnr 1,3,4)

I samsvar med Lov om stadnamns prinsipp om å følge norsk rettskriving tilrår navnekonsulentene skriveformen **Neset** (i sammensetning **Nesa-**).

Dyrvik/Dyrvikan/Dørvikan (med relasjonsnavn: naturnavn, grendenavn og gårdsnavn)

Dyrvik er ei innarbeidd skriveform (første gang AB 1433 Dyrwijk, som oftest med y fram til 1723), mens **Dyrvikan** (uttale Dørrvikan) er vanlig uttaleform (flertallsform).

Navnekonsulentene tilrår skriveformen **Dyrvik** (i sammensetning **Dyrvik-**).

Rabben (med relasjonsnavn: naturnavn, bruksnavn)

Navnekonsulentene tilrår skriveformene **Rabben**, **Sørrabben** og **Nordrabben** (**Rabba-** i sammensetning), i samsvar med høringsuttalelse.

Vavika/Vadvika (grendenavn)

Navnekonsulentene tilrår skriveformen **Vadvika** (mot høringsuttalelse, men ut fra antatt sammenheng med vad (n) og/eller vade (v)),

Karvika/Karivika (naturnavn og bruksnavn)

Navnekonsulentene tilrår skriveformen **Karvika** (i samsvar med høringsuttalelse og lokal uttale karrvikja).

Falberheia/Falbergheia (naturnavn)

Navnekonsulentene tilrår skriveformen **Falberheia** (i samsvar med lokal høringsuttalelse og lokal uttale). Opphavet er uvisst, kanskje -berg-, men ikke lenger kjent.



Hamnahaugen/Hamnehaugen (naturnavn)

Navnekonseptene tilrår skriveformen **Hamnehaugen** (i samsvar med lokal høringsuttalelse og lokal uttale).

Med hilsen

Eli Johanne Ellingsve
navnekonseptant

Tor Erik Jenstad
navnekonseptant

Janne O. Skarbø
sekretær

Kopi: Frøya kommune

Stedsnavntjenesten har fra 1.1.2014 fått nytt felles postmottak. Alle henvendelser per brev skal sendes til:

**Språkrådet
Postboks 8107 Dep
0032 OSLO**

**E-poster sendes til
post@sprakradet.no**

Referat - VEGADRESSERING

Dato: 09.01.43
Tid: 0900-1000
Sted: Møterom – teknisk
Til stede: Helge Borgen (leder), Johan G Foss, Kitt Julie Hansen (sekretær)

1. Andre innstilling til HDF

Se eget vedlegg (adresseparseller.xlsx, innstilling HFD)

Kommentarer til valg av veinavn der vi er i konflikt med Språkrådet:

- **Øvre Innersiveien (kode 20036)**

Her er det ikke fellesnavnet "side" som ligger til grunn, men et gammelt gårdsnavn "Sian" som har en etablert skrivemåte uten "d" (jfr. Innersian, Midtsian, Yttersian). Viser også til allerede godkjent navn på veikode 20026: Innersiveien, jfr tilråding, datert 07.06.13.

- **Hauanveien (kode 20070)**

Flertall av fellesnavnet "haug" er "hauga"/"haugan". Flertallsforma "hauan", med bortfalt "g", har en mer generell betydning, i retning "utmark". I stednavn gjør dette en forskjell, vel særlig i det usammensatte "Hauan". Forma "Hauganveien" blir svært fremmedarta. Området heter Hauan, og veien dit bør etter vårt syn hete Hauanveien.

- **Grubbaveien (kode 20138)**

Vi kjenner ikke til navnet "Grubbholmen" eller andre sammensetninger med "Grubb-" i dette området. Den naturlige formen er "Grubba-".

Referent
Kitt Julie Hansen

Veikode	Veikomite	Beskrivelse av parsell	Tilråding fra Språkrådet	Nytt forslag fra veikomiteen
20070	Hauanveien	Stikkvei 1 fra Flatvalveien til Hauan	Haugaveien	Hauanveien
20071	Hamnehaugveien	Stikkvei 2 fra Flatvalveien til Hamnehaug	Navnesak pågår	Navnesak pågår
20100	Falbergveien	Fra fv til Falbergheia	Navnesak pågår	Navnesak pågår
20053	Karivikveien/Karvikveien	Fra Øyvind Hansen til Frode Riiber	Navnesak pågår	Navnesak pågår
20025	Rabbaveien	Fra fv til Ivar Meland	Navnesak pågår	Navnesak pågår
20036	Øvre Innersiveien	Fra Mellomveien til Odd Larsen	Øvre Innersideveien eller Øvre Innersideveien	Øvre Innersiveien
20040	Rabbasvingen	Rabben boligfelt	Navnesak pågår	Navnesak pågår
20041	Rabbastien	Fra Rabbaveien til flyktningboligene	Navnesak pågår	Navnesak pågår
20049	Kreklingsveien	Gren 1 i Beinskardet boligfelt	Navnesak pågår	Kreklingsveien
20101	Erviksvingen	Fra Krokskardeveien til Ragna Ervik	-	Erviksvingen
20073	Armen	Fra fv til moloen	-	Armen
20074	Dyrvikveien	Fra fv til Eskil Bekken	Navnesak pågår	Navnesak pågår
20083	Vavikveien	Fra stikkvei mot Mathisen til Vavika	Navnesak pågår	Navnesak pågår
20085	Nessaveien	Fra fv til Kåre Johansen	Navnesak pågår	Navnesak pågår
20086	Kaibakkan	Fra fv til allmenningskaia	-	Kaibakkan
20102	Staulan	Fra fv mot Stølan	-	Staulan
20103	Bergaveien	Fra fv til Skagan	-	Bergaveien
20104	Svellingsveien	Fra fv til gammelbutikken	-	Svellingsveien
20105	Vikasundveien	Fra fv til Vikasundet	-	Vikasundveien
20106	Aukaveien	Fra fv til Auka	-	Aukaveien
20107	Dragsnesveien	Fra Sjønhalsveien til Dragsneset	-	Dragsnesveien
20108	Garnvikveien	Fra Dragsnesveien til Garnvika	-	Garnvikveien
20109	Sjønhalsveien	Fra fv til Sjønhalsen	-	Sjønhalsveien
20110	Vollaveien	Fra Strandaveien til Vollen	-	Vollaveien
20113	Bonengveien	Fra bonengveien til Ulrik Rabben	Bondengveien	Bondengveien
20114	Kvernøyveien	Fra fv til Kvernøya	-	Kvernøyveien
20115	Holaveien	Fra fv til Hålet	-	Holaveien
20116	Holabakkan	Fra Holaveien til Mette Rekkavik	-	Holabakkan
20117	Øyaveien	Fra fv til Øya/Øyn	-	Øyaveien
20119	Båtvikveien	Fra Øyaveien til Båtvika/Heia	-	Båtvikveien

20120	Seterveien	Fra fv på Setra til Øyaveien	-	Seterveien
20048	Strandaveien	Fra Dyrøyveien til SeaShell	-	Strandaveien
20121	Myrhaugveien	Fra Strandaveien til boligfeltet	-	Myrhaugveien
20122	Ørnflaugveien	Fra Dyrøyveien til Ørnflaugvågen	-	Ørnflaugveien
20124	Gurvikdalsveien	Fra fv til kaia	-	Navnesak pågår
20125	Strandheimveien	Fra fv til strandheim	-	Strandheimveien
20126	Nerklubbveien	Fra fv til nerklubben	-	Nerklubbveien
20127	Klubbaveien	Fra fv til båthavna i klubben	-	Klubbaveien
20128	Elvaveien	Fra klubbaveien til Hundvika	-	Elvaveien
20129	Kleivaveien	Fra fv v/Helge Kleiven til Kleiva	-	Kleivaveien
20130	Grindfarveien	Fra fv til Ole Th Sandvik	-	Grindfarveien
20131	Øvre Tøftaveien	Fra Grindfarveien til Tom Espnes	-	Øvre Tøftaveien
20118	Sandvikveien	Fra krysset i Sandvika til Havna	-	Sandvikveien
20111	Tøftaveien	Fra Sandvikveien til Tøfta gård	-	Tøftaveien
20132	Ytre Bremnesveien	Fra Bremnesveien til L Storvik	-	Ytre Bremnesveien
20133	Tverrvågeveien	Fra fv til Tverrvågen	-	Tverrvågeveien
20134	Tuvnesveien	Fra fv til Liv Ellen Espnes	-	Tuvnesveien
20135	Valaveien	Fra Espnesveien til skolen	-	Valaveien
20136	Hjertøyveien	Fra Espnesveien til Hjertøya	-	Hjertøyveien
20143	Skoleveien	Fra fv til boligfeltet/skolen	-	Skoleveien
20144	Straumskagveien	Fra fv til grendahuset	-	Straumskagveien
20145	Måsøyvalveien	Fra fv til Måsøvalen	-	Måsøyvalveien
20146	Buaveien	Fra fv til Bua	-	Buaveien
20147	Kvistaveien	Fra fv til Kvisten	-	Kvistaveien
20148	Vardvågeveien	Fra Kvisten til Valvågen	-	Navnesak pågår
20149	Haugaveien	Fra fv til kaia på Haugen	-	Haugaveien
20150	Dagsveien	Fra fv til Daløy	-	Dagsveien
20151	Korsheiveien	Fra fv til Korsheia	-	Korsheiveien
20152	Håvikveien	Fra fv til Håvika	-	Håvikveien

20153	Østre Håvikveien	Fra Håvikveien til moloen	-	Østre Håvikveien
20137	Høynesveien	Fra brua over Yttersundet til Høynesset	-	Høynesveien
20042	Hakkuveien	Fra Titerveien til krysset Veita/Heiaveien	-	Hakkuveien
20154	Stabbveien	Fra fv til Stabben	-	Stabbveien
20155	Kjervågsundveien/Kjervågsundveien	Fra fv til Kjervågsundet	-	Kjervågsundveien
20156	Naftad Jupveien	Fra fv til Roy Gautvik	-	Naftad Jupveien
20157	Moldhaugveien	Fra fv til Bjørn Nilsen	-	Moldhaugveien
20158	Vasskaiveien	Fra fv til fiskerikai	-	Vasskaiveien
20159	Holmaveien	Fra fv til Holmen	-	Holmaveien
20160	Heiaveien	Fra krysset Hakkuveien/Veita til Heia	-	Heiaveien
20161	Veita	Fra Heiaveien til brua over yttersundet	-	Veita
20162	Skibuveien	Fra Høynesveien til Venaas	-	Skibuveien
20138	Grubbaveien	Fra fv til Grubba	-	Grubbaveien
20139	Lokkesveien	Fra fv til Lokkes gravplass	-	Lokkesveien
20140	Avløyskagveien	Fra Fillingsnesveien til Marine Harwest	-	Avløyskagveien
20141	Avløysveien	Fra Fillingsnesveien til	-	Avløysveien

Referat - VEGADRESSERING

Dato: 23.10.13

Tid: 0900-1030

Sted: Møterom – teknisk

Til stede: Helge Borgen (leder), Johan G Foss, Kitt Julie Hansen (sekretær)

1. Merknadsbehandling: 3. høringsrunde

Se eget vedlegg (merknadsbehandling3.xlsx)

Merknader, merknadsbehandling3 og navneforslag oversendes Språkkonsulentene.

2. Adressering øyrekka

Utsettes til neste møte.

Få med deltakere fra Mausund, Sula og Inntian.

Lag veikart (Kitt).

3. Ny møtedag

1. november 0900-1200.

Referent
Kitt Julie Hansen

Veikode	Veikomite	Beskrivelse av parsell	Merknad
20036	Øvre Innersiveien	Fra Mellomveien til Odd Larsen (tidligere kalt Heiaveien)	Sistranda
20049	Kreklingsveien	Gren 1 i Beinskardet boligfelt (tidligere kalt Myranstien)	Sistranda
20101	Erviksvingen	Fra Krokskardeveien til Ragna Ervik (tidligere kalt Ragnasvingen)	Ervika
20121	Myrhaugveien	Fra Strandaveien til boligfeltet	Dyrøya
20128	Elvaveien	Fra klubbaveien til Hundvika	Klubben

Referat - VEGADRESSERING

Dato: 13.09.13/20.09.13
Tid: 0900-1100/0900-1100
Sted: Møterom – teknisk
Til stede: Helge Borgen (leder), Johan G Foss, Kitt Julie Hansen (sekretær), Kåre Gåsø
(Deltok 20.09.13 ifm Klubben)

1. Merknadsbehandling: 2. høringsrunde

Se eget vedlegg (merknadsbehandling2.xlsx)

2. Første innstilling til HFD

Se eget vedlegg (adresseparseller.xlsx, innstilling HFD)

3. Utlegging til 3. høringsrunde

Følgende veinavn må legges ut til ny lokal høring:

- *Kreklingveien* – erstatter Myranstien (20049)
- *Erviksvingen* – erstatter Ragnasvingen (20101)
- *Strandahaugveien* – ny vei
- *Øvre Innersiveien* – erstatter Heiaveien(20036)
- *Elvaveien* - erstatter Djupveitveien (20128)

4. Ny møtedag

Tema: **Øyrekka**
Dato: 14.10.2013
Tid: 1200-1600

Referent
Kitt Julie Hansen

Kode	Navneforslag	Ønsket veinavn	Begrunnelse	Avsender	Kommentar fra komiteen	Innstilling fra komiteen
20010	Titterveien	Titranveien	En titterværning er en som bor der, så veinavnet titterveien blir feil.	Walther Hakkebo	Tas ikke til følge. Veinnavnet endres i tråd med tilråding fra språkkonsulentene.	Titterveien
20160	Heiaveien	Happuveien	Dette er en stikkvei mot Heia; misvisende. Happubakken og Hoppu har alltid ligget der og veien dit må bli Happuveien	Walther Hakkebo	Tas delvis til følge. Første del av "Heiaveien", fram til krysset, endres til Hakkbuveien	Hakkbuveien
	Heiaveien/Veita	Fiskeværsvveien	Stykket fra Gården til Tranberget ble benevnt Fiskeværsvveien fra gammelt av. Den går også over Ellingsbo og Veita	Walther Hakkebo	Tas ikke til følge.	Heiaveien/Veita
20010	Titterveien	Titranveien		Titran grendalag	Tas ikke til følge. Veinnavnet endres i tråd med tilråding fra språkkonsulentene.	Titterveien
20160	Heiaveien	Happubakkan	Første del av Heiaveien ønskes endret til Happubakkan	Titran grendalag	Tas delvis til følge. Første del av "Heiaveien", fram til krysset, endres til Hakkbuveien	Hakkbuveien
20159	Holmaveien	Holmen		Titran grendalag	Tas ikke til følge. Veien ender på Holmen.	Holmaveien
20137	Høynesveien	Hamburglandet		Titran grendalag	Tas ikke til følge. Veien ender på Høyneset, ikke Hamburglandet	Høynesveien
20162	Skibuveien	Kroken		Titran grendalag	Tas ikke til følge. Som prinsipp ønsker vi å bruke endelsen "veien". Unntak kan være en liten og klart avgrenset lokalitet. Veien går forbi "Kroken"	Skibuveien
20157	Moldhaugveien	Moldhaugen		Titran grendalag	Tas ikke til følge. Som prinsipp ønsker vi å bruke endelsen "veien". Unntak kan være en liten og klart avgrenset.	Moldhaugveien

20158	Vasskaiveien	Nyveien		Titran grendalag	Tas ikke til følge. Ønsker å bruke/bevare autentiske navn/ord.	Vasskaiveien
20154	Stabbveien	Stabben		Titran grendalag	Tas ikke til følge. Som prinsipp ønsker vi å bruke endelsen "veien". Unntak kan være en liten og klart avgrenset lokalitet.	Stabbveien
20155	Kjærvågsundveien	Kjærvågsundet		Titran grendalag	Tas ikke til følge. Som prinsipp ønsker vi å bruke endelsen "veien". Unntak kan være en liten og klart avgrenset lokalitet.	Kjærvågsundveien/Kjærvågsundveien
20156	Naftad Jupveien	Estensbulandet		Titran grendalag	Tas ikke til følge. Som prinsipp ønsker vi å bruke endelsen "veien". Unntak kan være en liten og klart avgrenset lokalitet. Veien fører ned mot Naftad Jupet (sjøen)	Naftad Jupveien
20073	Notbakkveien	Armen		Arnt Myrseth m/flere	Tas til følge. Dette var også komiteens første forslag. Navnet Armen kommer trolig fra betydningen "notarmen"	Armen
20138	Grubbaveien	Innerveien		Anne Grubba Bottenvik	Vi som bor i Skjærvika føler at navnet ikke blir riktig for vår del. Innerveien omfatter både veien til Grubba, Skarsvågen og Skjærvika.	Grubbaveien skal navngis ender opp i Grubba, derav navnet Grubbaveien. Vei ned til Skarsvågen og Skjærvika er stikkveier til denne.

20127	Klubbaveien	Alle beboerne langs "Klubbaveien" og "Djupveitveil" har i årevis benyttet adressen "Klubben" og ønsker å fortsette med det. "Klubbaveien" klinger svært dårlig. Det er heller ikke behov for så korte veistrekninger. Vi mener de foreslåtte veinavnene er i strid med språkrådets anbefalinger om å unngå konsonantopphopninger. Ordene blir vanskelig å uttale, spesielt for de med lese- og skrivevansker og ikke minst for de med tale- og språkvansker. Dersom det er nødt til å være 2 veier ned til Klubben bør de hete hhv Klubben og Øverklubben. Alternativt: Nedre Klubbenvei og Øvre Klubbenvei	Klubben veilag	Tas ikke til følge. Som prinsipp ønsker vi å bruke endelsen "veien". Unntak kan være en klart avgrenset og liten lokalitet. Vi ønsker dessuten å bruke/bevare gamle autentiske navn og tradisjonell navnelagning (navnesammensetning).	Klubbaveien
20128	Djupveitveien	Alle beboerne langs "Klubbaveien" og "Djupveitveien" har i årevis benyttet adressen "Klubben" og ønsker å fortsette med det. Djupveitveien oppfattes som et språklig overgrep. Ingen orker tanken på å skulle oppgi dette som sin adresse over telefon. Se for øvrig kommentarene ovenfor.	Klubben veilag	Tas ikke til følge. Komiteen mener Eivaveien blir mest riktig.	Eivaveien
20126	Nerklubbveien	Nerklubben	Klubben veilag	Tas ikke til følge. Som prinsipp ønsker vi å bruke endelsen "veien". Unntak kan være en klart avgrenset og liten lokalitet. Veien ender i Nerklubben.	Nerklubbveien
20101	Ragnasvingen	Gamle Ervikvei	Leif Ervik, Paul Meland, Tore Myrseth	Tas delvis til følge. Navnet endres til Erviksvingen.	Erviksvingen

Generelt			Ønsker å bruke stedsnavn, uten endelsen - veien. Gjelder også Garnvika, Kvernøya og Trøa.	Skjønghals Kretslag	Tas ikke til følge. Som prinsipp ønsker vi å bruke endelsen "veien". Unntak kan være en klart avgrenset og liten lokalitet.	
20006	Dyrøyeveien	Kvaløyveien	De ønsker at veiadresser langs fylkesveien på Kvaløya blir adressert til Kvaløyveien (ikke Dyrøyeveien).	Skjønghals Kretslag	Tas ikke til følge. Det er enklest å finne fram med færrest mulig oppstykkinger av hovedveier for dem som kommer utenfra. Endepunktet legges til grunn for veinavna.	Dyrøyeveien
20121	Strandaveien	Myrhaugveien/ Myrhaugen	Navnet gjenspeiler det som har vært brukt på folkemunne gjennom flere år tilbake.	Dyrøy grendelag	Tas ikke til følge. "Myrhaugen" er ikke et historisk navn i området. Imidlertid flyttes Strandaveien slik at den ender opp ved SeaShell. Ny vei, Strandahaugveien, etableres opp mot boligfeltet.	Strandaveien/ Strandahaugveien

Veikomite	Beskrivelse av parsell	Merknad	Tilråding fra Språkrådet	Innstilling HFD
Nordfrøyveien	Fv714 - Fra rundkjøring Hamarvika til gml kommunehus på Svellingen	Hovedveier	-	Nordfrøyveien
Sørfroyveien	Fv716 - Fra rundkjøring Hamarvika til Nordskaget (krysset)	Hovedveier	-	Sørfroyveien
Utfrøyveien	Fv716 - Fra Hellesvikan (krysset) til Nordskaget(krysset)	Hovedveier	-	Utfrøyveien
Uttiveien	Fv451 - Fra Madsvågen til Uttian snuplass v/fjøsset I Gården	Hovedveier	-	Uttiveien
Strømøyveien	Fv438 - Fra gml kommunehus på Svellingen til Strømøya (krysset)	Hovedveier	-	Strømøyveien
Dyrøyveien	Fv431 - Fra Strømøybotn til Dyrøygården på Sørdyrøy	Hovedveier	-	Dyrøyveien
Leirvikveien	Fv431 - Fra Skjellvika (krysset) til Leirvika	Hovedveier	-	Leirvikveien
Bremnesveien	Fra Sandvika (krysset) til Bremneset	Hovedveier	-	Bremnesveien
Espnesveien	Fv412 - Valen (krysset) til Bergli (via Espneset)	Hovedveier	-	Espnesveien
Titterveien	Fv410 - Fra Nordskaget (krysset) til Titran	Hovedveier	Titterveien/Titrveien	Titterveien
Fillingsnesveien	Fv411 - Fra Hallaren (krysset) til Fillingsneset	Hovedveier	-	Fillingsnesveien
Klungervikveien	Fv431 - Fra avkjøring ved Kåre kjønnøy til Klungervika	Hovedveier	-	Klungervikveien
Flatvalveien	Fra Staulvollkrysset til gml notbøteri på Flatval	Hovedveier	-	Flatvalveien
Hammarvikringen	Fra Fv716 til Fv716, via næringsområde.	Hovedveier	-	Hammarvikringen
Lyngmoveien	Fra fv ned til Kvilvang	Flatval	-	Lyngmoveien
Nabeitveien	Fra fv v/shell til Guttorm Jørgensen..	Flatval	-	Nabeitveien
Flatøyveien	Fra fv ned til Øya	Flatval	-	Flatøyveien
Inderøyveien	Stikkvei 1 fra Flatøyveien	Flatval	-	Inderøyveien
Flatøytoppen	Stikkvei 2 fra Flatøyveien	Flatval	-	Flatøytoppen
Hauanveien	Stikkvei 1 fra Flatvalveien til Hauan	Flatval	Haugaveien	Hauanveien
Øyastubben	Stikkvei 3 fra Flatøyveien	Flatval	Øyastubben/Øyastubben	Øyastubben
Grinds kardveien	Fra Lundeveien opp mot Grinds kardhaugen	Hammervika	-	Grinds kardveien
Djupmyrveien	Djupmyra	Hammervika	-	Djupmyrveien
Nordhammarveien	Fra Busslomme til omsorgsboligen	Hammervika	-	Nordhammarveien
Kvernhusveien	Fra fv via sykehjemmet/barnhagen og videre til der kvernhuset sto	Hammervika	-	Kvernhusveien
Doktorbakken	Fra Riiberbyggene til allmenningsskaia	Hammervika	Doktorbakkan/Doktorbakken	Doktorbakkan
Gulldokkveien	Fra fv til Hammervolden boligfelt	Hammervika	-	Gulldokkveien
Samvirkeveien	Fra Hammarvikringen i nord til Hammarvikringen i sør v/Coop	Hammervika	-	Samvirkeveien
Hammarvollveien	Stikkvei fram til Steinar Hammervold	Hammervika	-	Hammarvollveien
Hammarvikbakken	Fra fv Hammervikbakkan boligfelt	Hammervika	Hammarvikbakkan/Hammarvikbakken	Hammarvikbakkan
Hammarnesveien	Fra Hammarvikringen til Harry Paulsen mfl	Hammervika	-	Hammarnesveien
Hammarveien	Omkjøring via Hans Ulrik mfl	Hammervika	-	Hammarveien

Lyngåsveien	Fra fv til vannbehandlingsanlegget	Hammervika	-	Lyngåsveien
Lundeveien	Fra fv til Hallgeir Hammer	Hammervika	-	Lundeveien
Haugrandveien	Tiriltoppen?	Hammervika	-	Haugrandveien
Hammarbergveien	Fra Andreas Kvingedal til Liss Rasmussen	Hammervika	-	Hammarbergveien
Bustiveien	Fra innkjøring solstudio til Smaløggården	Sistranda	-	Bustiveien
Vardeveien	Fra fv til Mathisenhytta	Sistranda	-	Vardeveien
Yttersiveien	Fra fv til hytte langt opp i marka, via Håkon Yttersian	Sistranda	-	Yttersiveien
Melkhaugveien	Fra fv til Bjørg Larsen	Sistranda	-	Melkhaugveien
Merksteinveien	Fra Kai Bremnes til Åshild Ervik	Sistranda	-	Merksteinveien
Siholmveien	Fra innkjøring siholmen til molo	Sistranda	-	Siholmveien
Skardaveien	Fra fv v/Sørensen til Hjørdis Årvik	Sistranda	-	Skardaveien
Siveien	Fra fv v/bedehus til Svein Nilsen	Sistranda	-	Siveien
Innersiveien	Fra fv opp til Einar Steinvik	Sistranda	-	Innersiveien
Ørndalsveien	Fra Frøya videregående til vanntanken	Sistranda	-	Ørndalsveien
Øverveien	Fra bofellesskapet til Grønskagfeltet	Sistranda	-	Øverveien
Blakkbærstien	Gren 2 i Beinskardet boligfelt	Sistranda	-	Blakkbærstien
Øvre Midtsiveien	Fra Per Gundersen til Gunnar Øyen	Sistranda	-	Øvre Midtsiveien
Midtsiveien	Fra til Martin Peterson til Kjell Midtsian	Sistranda	-	Nere Midtsiveien
Rådhusgata	Fra fv714 til rådhuset	Sistranda	-	Rådhusgata
Internatbakken	Fra Maxtrim til internatet	Sistranda	-	Internatbakkan
Storheiveien	Fra internatet til Torbjørn Reppe	Sistranda	-	Storheiveien
Mellomveien	Fra internatet til avkjøring Heiaveien	Sistranda	-	Mellomveien
Grønnskagveien	Fra fv opp til Elias Ølstørn	Sistranda	-	Grønnskagveien
Søndre vei	Fra fv opp til mellomveien v/Helsesenteret	Sistranda	-	Sørveien
Bekkelvveien	Fra fv v/Hallgeir Bremnes til Ingrid Pettersen	Sistranda	-	Bekkelvveien
Lærerbyen	Lærerboligsvingen	Sistranda	-	Lærerbyveien
Myranveien	Fra fv opp til Beinskardet boligfelt	Sistranda	-	Myranveien
Tyttbærstien	Gren 3 i Beinskardet boligfelt	Sistranda	-	Tyttbærstien
Blåbærstien	Gren 4 i Beinskardet boligfelt	Sistranda	-	Blåbærstien
Moltstien	Gren 5 i Beinskardet boligfelt	Sistranda	-	Moltstien
Beinskardveien	Fra Anders til Beinskardet	Sistranda	-	Beinskardveien
Ervikveien	Fra fv til Bjørnar Ervik	Ervika	-	Ervikveien
Krokkskardveien	Fra fv til Torbjørn Bremnes	Ervika	-	Krokkskardveien

Åkervikhaugan Østre Grønnskardveien	Fra rundkjøring til Dyrvik boligfelt Fra rundkjøring til Ulrik Dragsnes Fra fv v/busslomme til Kirsten Antonsen Fra rundkjøring til Jan Kvernø Fra fv til Kjell Madsvåg	Dyrvik Dyrvik Dyrvik Dyrvik Dyrvik	Åkervikhaugveien Austre Grønnskardveien	Åkervikhaugan Østre Grønnskardveien Breimyrningen Grønnskardveien Madsvågveien
Hestøyveien Steinfjærveien Husøyvalveien Staulveien Nordsvaveien Storhaugveien Meliheiveien Skjelsøyveien Hegreveien Ryphaugan Storbåtbukta	Fra fv til Hestøya Fra Hestøyveien til Steinfjæra Fra Steinfjærveien til Bakkan Fra fv til Staulan Fra Staulanveien til Nordsva Fra Staulanveien til Ingrid Furberg Fra fv til melheia hyttefelt Fra fv til Skjelsia Fra Skjelsøyveien til Tommy Rodahl Fra Skjelsøyveien til hyttefelt gåsvikern Fra fv til tomt 21 v/Storbåtbukta	Uttian Uttian Uttian Uttian Uttian Uttian Uttian Uttian Uttian Uttian Uttian	Ryphaugan	Hestøyveien Steinfjærveien Husøyvalveien Staulveien Nordsvaveien Storhaugveien Meliheiveien Skjelsøyveien Hegreveien Ryphaugan Storbåtbukta
Langheiveien Jakobskagveien Klauvaveien Årvikveien Steinvikhaugan	Fra fv til siste boligbebyggelse på Langheia Fra fv til Birger Mathisen Fra stikkvei mot Mathisen til Adolfine Fredagsvik Fra fv til Laila Tallaksen Fra fv til Robert Kløven	Neset Neset Neset Neset Neset	Jakobskagveien	Langheiveien Jakobskagveien Klauvaveien Årvikveien Steinvikhaugan

Referat - VEGADRESSERING

Dato: 24.04.13

Tid: 0900-1000/1000-1130/1200-1230/1230-1430

Sted: Møterom – teknisk

Til stede: Helge Borgen (leder), Johan G Foss, Kitt Julie Hansen (sekretær), Håkon Hoff (Haugen), Øyvind Johansen (Kverva), Tone Bay Christensen (Titran), Kristian Hallarskag (Hallaren), Terje Grytvik (Fillingsnes), Jan Otto Fredagsvik (Sistranda)

1. Området: Nordskaget-Haugen

Veikode	Lengde	Innstilling veinavn	Beskrivelse av parsell
20143	395	Skoleveien	Fra fv til boligfeltet/skolen
20144	457	Straumskagveien	Fra fv til grendahuset
20145	1 093	Måsøyvalveien	Fra fv til Måsøvalen
20146	3 659	Buaveien	Fra fv til Bua
20147	2 623	Kvistaveien	Fra fv til Kvisten
20148	715	Vardvågveien	Fra Kvisten til Valvågen
20149	838	Haugaveien	Fra fv til kaia på Haugen

2. Området: Daløya-Titran

Veikode	Lengde	Innstilling veinavn	Beskrivelse av parsell
20150	343	Dagsveien	Fra fv til Daløy
20151	493	Korsheiveien	Fra fv til Korsheia
20152	539	Håvikveien	Fra fv til Håvika
20153	293	Østre Håvikveien	Fra Håvikveien til moloen
20154	1 510	Stabbveien	Fra fv til Stabben
20155	2 357	Kjærvågsundveien	Fra fv til Kjærvågsundet
20156	260	Naftadjupveien	Fra fv til Roy Gautvik
20157	179	Moldhaugveien	Fra fv til Bjørn Nilsen
20137		Høynesveien	Fra brua over Yttersundet til Høynesset
20158	249	Vasskaiveien	Fra fv til fiskerikai
20159	252	Holmaveien	Fra fv til Holmen
20160	564	Heiaveien	Fra fv til Heia
20161	879	Veita	Fra Heiaveien til brua over yttersundet
20162	232	Skibuveien	Fra Høynesveien til Venaas

Merknad fra Johan G Foss

Ønsker Kjærvågsundveien i stedet for Kjærvågsundveien

3. Området: Skarsvågen-Fillingsnes

Veikode	Lengde	Innstilling veinavn	Beskrivelse av parsell
20138	883	Grubbaveien	Fra fv til Grubba
20139	1 807	Lokknesveien	Fra fv til Lokknes gravplass
20140	278	Avløyskagveien	Fra Fillingsnesveien til Marine Harwest
20141	289	Avløysveien	Fra Fillingsnesveien til fam Ørndal

4. Endringer gjort som følge av innspill/merknader etter første høring

Hovedveier

- Nordskagveien endres til Utrøyveien
- Nordfrøyveien skal ende opp ved gamle herredshus på Svellingen, ikke i Hellesvik-krysset.
- Nordfrøyveien fra gamle herredshus på Svellingen til Strømøykrysset endres til Strømøyveien.
- Endepunktet for Dyrøyveien endres fra ferjeleiet på Setra til Dyrøygården på Sørdyrøy.
- Startpunkt for Klungervikveien endres fra ferjeleiet på Setra til avkjøring ved Kåre Kjønnøy ned til Dyrøygården.

Stikkveier Hammarvik/Flatval

- Lorntsholmveien endres til Doktorbakken
- Ny vei: Falbergveien – Fra fv til Falbergheia
- Ny vei: Grindskardveien – Fra Lundeveien opp mot Grindskardhaugen.
- Nygårdveien endres til Melkåveien
- Elvaveien endres til Kvernhusveien og får nytt endepunkt ved gml kvernhuset.
- Hammarvikringen starter/slutter i fylkesvei
- Ny vei: Samvirkeveien – Fra Hammarvikringen til Hammarvikringen v/Coop.
- Flatøyvarden endres til Flatøytoppen

Stikkveier Sistranda

- Lærerbyveien endres til Lærerbyen
- Vollaveien endres til Melkhaugveien
- Søndre Vollaveien endres til Merksteinveien

Stikkveier Nettet/Dyrvik/Uttian

- Kaibakken endres til Nessabakken som igjen endres til Julianveien
- Trimveien endres til Langheiveien, ny endepunkt ved siste bebyggelse (Jan Aksel Gården)
- Armen endres til Notbakkveien
- Hønhusveien og Hønhusstien tas ut. Veiene adresseres til Storbåtbukta.

Kitt Julie Hansen (referent)

Referat - VEGADRESSERING

Dato: 19.04.13

Tid: 0900-1030/1030-1100

Sted: Møterom – teknisk

Til stede: Johan G Foss, Kitt Julie Hansen (sekretær), Alf Magne Skarsvåg (Tungvågen), Aleksander Søreng (Sandvika), Rita Eidsvaag (Klubben/Gurvikdal)

1. Området: Gurvikdal, Klubben, Bremneset, Sandvika, Tungvågen

Veikode	Lengde	Innstilling veinavn	Beskrivelse av parsell
20124	189	Gurvikdalsveien	Fra fv til kaia
20125	224	Strandheimsveien	Fra fv til strandheim
20126	423	Nerklubbveien	Fra fv til nerklubben
20127	591	Klubbaveien	Fra fv til båthavna i klubben
20128	431	Djupveitveien	Fra klubbaveien til Djupveita
20129	1 247	Kleivaveien	Fra fv v/Helge Kleiven til Kleiva
20118		Sandvikveien	Fra krysset i Sandvika til Grindfaret
20130	371	Grindfarveien	Fra fv til Ole Th Sandvik
		Tøftaveien	Fra Sandvikveien til Tøfta gård
20131	190	Øvre Tøftaveien	Fra 20130 til Tom Espnes
20132	536	Ytre Bremnesveien	Fra Bremnesveien til L Storvik

Merknader

- Representantene ønsker oppdeling av Nordskagveien i mindre parseller for å ivareta grendeavn. Dette kan muligens ivaretas ved å gi adresses tilleggnavn til de som blir tilknyttet hovedveien.
- Representantene ønsker at Nordskagveien endres til Utrøyveien.

2. Området: Tverrvågen, Valen, Espneset

Veikode	Lengde	Innstilling veinavn	Beskrivelse av parsell
20133	592	Tverrvågveien	Fra fv til Tverrvågen
20134	1 032	Tuvnesveien	Fra fv til Liv Ellen Espnes
20135	255	Valaveien	Fra Espnesveien til skolen
20136	556	Hjertøyveien	Fra Espnesveien til Hjertøya

Innspill gitt i epost, datert 19.02.13, fra Endre Gynnild (leder Valen grendelag).

Kitt Julie Hansen
Referent

Referat - VEGADRESSERING

Dato: 18.04.13
Tid: 1200-1330/1330-1530/1530-1600
Sted: Møterom – teknisk
Til stede: Johan G Foss, Kitt Julie Hansen (sekretær), Ivar Martin Johansen (Dyrøya), Petter Sæther (Dyrøya), Helge Stranden (Sjønhsalen), Kjell Englund (Sjønhsalen), Håkon Vikaskag (Svellingen)

1. Området: Dyrøya

Veikode	Lengde	Innstilling veinavn	Beskrivelse av parsell
20006		Dyrøveien	Fv431 - Fra Strømøybotn via Setra (ferjeleiet) til Dyrøygården
20012		Klungervikveien	Fra Dyrøveien v/Kåre Kjønnøy til Klungervika
20115	264	Holaveien	Fra fv til Holet
20116	164	Holabakken	Fra Holaveien til Mette Rekkavik
20117	1 074	Øyaveien	Fra fv til Øya/Øyn
20119	605	Båtvikveien	Fra Øyaveien til Båtvika/Heia
20120	556	Seterveien	Fra fv på Setra til Øyaveien
20121	269	Strandaveien	Fra Dyrøveien til boligfeltet
20122	1 195	Ørnflaugveien	Fra Dyrøveien til Ørnflaugvågen

2. Området: Sjønhsalen, Leirvika, Dragsneset, Kvernøya

Veikode	Lengde	Innstilling veinavn	Beskrivelse av parsell
20106	1 562	Aukaveien	Fra fv til Auka
20107		Dragsnesveien	Fra Sjønhsalsveien til Dragsneset
20108	780	Garnvikveien	Fra Dragsnesveien til Garnvika
20109	457	Sjønhsalsveien	Fra fv til Sjønhsalen
20110	635	Vollaveien	Fra Strandaveien til Vollen
20123		Strandaveien	Fra fv til Stranda
20111	188	Gavlveien	Fra fv til Krogstad
20112	309	Bonengveien	Fra fv til fabrikkens på Bonenget
20113	666	Østre Bonengveien	Fra bonengveien til Ulrik Rabben
20114	773	Kvernøyveien	Fra fv til Kvernøya

Merknader fra kretsen

- Representantene ønsker ikke å få adresse Dyrøveien. Ønsker veiparsellen stykket opp i mindre parseller, der stedsnavnene tas i bruk. Ønsker at den heter Kvaløyveien.
- Representantene ønsker ikke at veinavnene skal ende på –veien som prinsipp
- Representantene ønsker at veien skal hete Kvernøya og ikke Kvernøyveien
- Representantene ønsker at fjerne veinavnet fram til Krogstad.
- Representantene ønsker kun ett veinavn i Bonenget.
- Uenighet om skrivemåte: Skjønhsalen/Sjønhsalen.

- Representantene ønsker veinavnet Auka fram til Jan Auka, mens veien videre betegnes som Bårdsenget.

3. Området: Svellingen

Veikode	Lengde	Innstilling veinavn	Beskrivelse av parsell
20102	901	Staulveien	Fra fv mot Stølan
20103	361	Bergaveien	Fra fv til Skagan
20104	414	Svellingsveien	Fra fv til gammelbutikken
20105	1 318	Vikasundveien	Fra fv til Vikasundet

4. Generelt

Enkelte veinavn ønskes brukt i flere grender. Komiteen vil derfor drøfte disse navnene på nytt og foreta et valg ut i fra hva som anses som mest riktig. Dette vil bli gjort før neste høringsrunde. Så langt gjelder dettet følgende navnekonflikter:

- Vollaveien- både Sistranda og Sjønhalsen
- Strandaveien – både Dyrøya og Sjønhalsen
- Staulveien – både Uttian og Svellingen

Referent
Kitt Julie Hansen

Referat - VEGADRESSERING

Dato: 03.04.13

Tid: 0900-1130

Sted: Møterom – teknisk

Til stede: Helge Borgen (leder), Johan G Foss, Kitt Julie Hansen (sekretær).

1. Merknadsbehandling: 1. høringsrunde

Se eget vedlegg

2. Nye møtedatoer

18.04 1200-1600 (Svellingen-Skjønnhalsen-Leirvika-Dyrøya)

19.04 0900-1200 (Gurvikdal-Bremneset, Tverrvågen-Espneset)

24.04 0900-1400 (Nordskaget-Titran, Skarsvågen-Fillingsnes)

Kode	Navneforslag	Ønsket veinavn	Begrunnels	Avsender	Kommentar fra komiteen	Innstilling fra komiteen
	Generelt		"Veien" i alle navn bør utgå. Navnene bør være enkle. Synes vi kan være raus nok til oppkalling av personer som har gjort seg bemerket i lokalsamfunnet. Ønsker veinavn med særpreget og lokal tilknytning.	Synnøve G. Ervik	Som prinsipp ønsker vi å bruk endelsen "veien". Unntak kan være begrunnet i en klart avgrenset og liten lokalitet. Ønsker dessuten å skille veinavnet fra stedsnavnet. Oppkalling etter personer ønsker vi å unngå, men etablerte stedsnavn basert på personnavn kan vurderes. Vi ønsker å benytte tradisjonelle gamle lokale stedsnavn i navnetsettingen.	
	Generelt		Hovedveien bør deles opp i mindre veier som gjenspeiler stedet den passerer.	Synnøve G. Ervik	Det er enklest å finne fram med færrest mulig oppstykkinger av hovedveier med tanke på de som kommer utenfra. Særlig knyttet til avstandsprinsippet.	
	Nye veiparseller	Grindskarveien Falbergveien	Vi tillater oss å foreslå at Grindskarhaugen (Grindskarveien) og Falbergheia (Falbergveien) blir tatt inn i forslaget. Grindskarveien vil gå fra Lundeveien ca 50 m opp fra hovedveien og ca 200 m i østlig retning. Falbergveien vil ta av fra hovedveien ved søndre avkjørsel til coop Hamarvik, og i nordlig retning ca 400 m.	Hallgeir Hammer m/flere	Tas delvis til følge. Grindskarveien (ikke Grindskarveien) etableres. Det samme gjelder for Falbergveien som ligger ved Falbergheia. Tar over kodene 20099 og 20100, jfr kommentarer nedenfor.	Grindskarveien (ny) Falbergveien (ny)

20053	Karvikveien	Karvikveien	Stedet har fått gammelt av blitt kalt for Karvika	Skjolvor Nordhammer m/fl	Komiteen er delt om skrivemåte og bakgrunn for navnet. Er det Kari eller Kar som ligger til grunn for navnet?	Karvikveien/ Karvikveien
20053	Karvikveien	Karvikveien	Heter etter vår mening Karvika. Denne vika ligger øst for der rød strek slutter. Der streken slutter heter det Grindfara, eller Nordhammaren Nedre. Karvika er nok mest brukt og er et fornuftig valg for denne veistubben. Brukt i gml Økfra 1968 også.	Hallgeir Hammer m/flere	Komiteen er delt om skrivemåten og bakgrunn for navnet. Er det Kari eller Kar som ligger til grunn for navnet?	Karvikveien/ Karvikveien
20042	Lærerbyveien	Lærerbyen	Området har blitt kalt for Lærerbyen 1-5 siden 1966-67.	Liv Gaarden, Svein Gaarden, Heidi Hansen	Tas til følge.	Lærerbyen
20069	Flatøyvarden	Flatøytoppen	Det er dette navnet som brukes av oppsitterne til veien	Flatøytoppen veilag v/Jarl Mosand	Tas til følge.	Flatøytoppen
20099	Hønhusstubben	Sørøyveien vestre	Sørøyen er et gammelt navn som vi forbinder med vår slekts historie, identitet og tradisjon. Hønhus er ikke et navn av historisk betydning og interesse, da det var mange slike bygninger i gamle dager.	Ellinor Helgesen, Rita Antonsen, Gerd R Furberg, Jan Kristiansen, Paul Torstein Aas, Monika Furberg, Bjarte Hoff, Kolbjørn Øyen, Bjørnar Yttersian	Tas delvis til følge. Sørøyen er et stort område og bør ikke brukes på så små veistubber. Vi tar i stedet bort parsellene og knytter adressen til Storbåtbukta.	Utgår
20100	Hønhusstien	Sørøyveien østre	Sørøyen er et gammelt navn som vi forbinder med vår slekts historie, identitet og tradisjon. Hønhus er ikke et navn av historisk betydning og interesse, da det var mange slike bygninger i gamle dager.	Ellinor Helgesen, Rita Antonsen, Gerd R Furberg, Jan Kristiansen, Paul Torstein Aas, Monika Furberg, Bjarte Hoff, Kolbjørn Øyen, Bjørnar Yttersian	Tas delvis til følge. Sørøyen er et stort område og bør ikke brukes på så små veistubber. Vi tar i stedet bort parsellene og knytter adressen til Storbåtbukta.	Utgår

20080	Trimveien	Langheiveien	Trimveien er vår platt og historieløst. Heia, der siste bebyggelse langs veien er (unntatt trimhytta), er blitt kalt for Langheia. Trimveien bør i beste fall kun omfatte veien etter Langheia og opp til trimhytta.	Magne Romestrand	Tas til følge. Veiparsellen avsluttes ved siste bolig.	Langheiveien
20036	Heiaveien	Turnveien	Turnveien har i mange år blitt brukt som veiadresse i området.	Innersian lukkede velforening v/Odd Larsen	Tas ikke til følge. Området har fra gammelt av blitt kalt Heia og det navnet ønsker vi å bevare.	Heiaveien
20036	Heiaveien	Turnveien	Vi har hatt turnveien som adresse i 2-3 år nå. Foreslår at veien opp fra hovedveien forbi idrettshuset, og til enden fortsatt blir hetende turnveien, og ikke Innersiveien og Heiaveien.	Vigdis Arntsen	Tas ikke til følge. Området har fra gammelt av blitt kalt Heia og det navnet ønsker vi å bevare.	Heiaveien
20026	Innersiveien	Turnveien	Vi har hatt turnveien som adresse i 2-3 år nå. Foreslår at veien opp fra hovedveien forbi idrettshuset, og til enden fortsatt blir hetende turnveien, og ikke Innersiveien og Heiaveien.	Vigdis Arntsen	Tas ikke til følge. Navnet Innersian er et gammelt stedsnavn som vi ønsker å bevare.	Innersiveien
20073	Armen	Notbakken	Armen er et veistykke der ingen bor. Siden svigerfar bosatte seg her og begynte med båt og notbruk har benevnelsen vært Notbakken.	Synnøve G. Ervik	Tas delvis til følge. Vi velger å legge på endelsen "veien".	Notbakkveien
20010	Titterveien	Titranveien	Basert på avstemming i grendalaget	Titran grendalag v/Arne Haugan	Tas ikke til følge. Titter-representerer den gamle måten å lage avledninger på, noe som vi generelt ønsker å beholde.	Titterveien

20054	Gulldokkveien	Gulldokkmyra	Ønsker ikke 2 veinavn i boligfeltet, da dette kan medføre at 2 postkasser på samme stativ får likt nummer. En annen ting er at det kan bli vanskelig å finne fram til Hammarvollveien, da den blir en stikkvei til Gulldokkveien. Opprinnelig navn i området var Gulldokkmyra.	Hammervolden boligfelt v/fl	Tas ikke til følge. Ut i fra adresseringsprinsippet som benyttes er det vanskelig å unngå 2 parseller i dette området. Gulldokkveien velges, både fordi den ender på/ved gulldokkmyra og fordi den er en kortere variant enn Gulldokkmyrveien.	Gulldokkveien
20054	Gulldokkveien	Gulldokkmyrveien	"Gull" er et frodig område der det var godt med gras og beite. Dokk refereres til et lukket/skjermet område. Gulldokk blir da et godt beiteområde som ligger skjernet. Eldre folk snakker enda om Eline, Ellen og Gottlieb Gulldokkmyra. Det var lokale navn på Gulldokkmyra også, bla Gulldokkmyrstrupin.	Hallgeir Hammer m/flere	Tas ikke til følge, jfr forrige merknad. Gulldokk var et rosende kjæle navn brukt på jenter, kjæresten, kyr etc.	Gulldokkveien
20056	Hammarvollveien	Gulldokkmyra	Ønsker ikke 2 veinavn i boligfeltet, da dette kan medføre at 2 postkasser på samme stativ får likt nummer. En annen ting er at det kan bli vanskelig å finne fram til Hammarvollveien, da den blir en stikkvei til Gulldokkveien. Opprinnelig navn i området var Gulldokkmyra.	Hammervolden boligfelt v/fl	Tas ikke til følge. Ut i fra adresseringsprinsippet som benyttes er det vanskelig å unngå 2 parseller i området. Gulldokkveien velges både fordi den ender på/ved gulldokkmyra og fordi den er en kortere variant enn Gulldokkmyrveien.	Hammarvollveien

20056	Hammarvollveien		Navnet Harvarvolden passer bedre på veien som starter ved busslomma mellom Nordfrøyveien og Nordhamarveien, og går parallelt med Guldokkeveien nedover til Hammarvollen. Veien på kartet som er foreslått med dette navnet er en stikkvei fra Guldokkeveien, og ingen andre stikkveier i samme område har egne navn.	Hallgeir Hammer m/ flere	Tas ikke til følge, jfr forrige merknad.	Hammarvollveien
20001	Nordfrøyveien	Nordfrøyveien	Bør gå helt til Svellingen.	Kjell Stub	Tas til følge. Nordfrøyveien vil nå ende ved det gamle kommunehuset på Svellingen. Resten av Svellingsveien (kode 20005) vil bli omdøpt til Strømøyveien.	Nordfrøyveien
20086	Kaibakken	Nessabakken	Kaibakken var den nederste delen (nederste bakken).	Kjell Stub	Tas til følge.	Nessabakken
20089	Steinfjærveien	Hæsjaveien	Navnet kommer fra gården Hæsjan som ble bygd i 1895, og de fleste som bor langs veien har tomt utskilt fra denne gården. Ønsker gårdsnavnet.	Johs Karlsgård	Tas ikke til følge. Veien går forbi "Hæsjan" og ender opp i Steinfjæra, ei rullesteinfjære oppe ved Tiaksla.	Steinfjærveien
20052	Lorntsholmveien	Doktorbakken	Veien bærer dette navnet på folkemunne.	Kåre Teigås, Espen Hauan, Line Strømøy, Lars Christian Larsen, Aasmund Hammervold, Anette Hammervold.	Tas til følge. Er et etablert veinavn.	Doktorbakken
20052	Lorntsholmveien	Lorentsholmveien	Antar holmen har fått navnet etter Lorents Haftorsen, født 1812. I gml papirer, er under fra "oppmålingen av Hammarvaagen" av Sigurd Kufaaas i 1919, står det Lorentsholmen.	Hallgeir Hammer m/flere	Tas ikke til følge, jfr forrige merknad.	Doktorbakken

20051	Eivaveien	Kvernhusveien	Intetsigend navn. Elva som renner fra utløpet av Hammarvatnet nedover til Hammarvågen har "alltid" hett Kvernhuselva (Kvernhuselva). Hvorfor ikke la veien krysse Nordhammarveien og legge navn på veien helt til den nesten når Kvernhuselva. Dette blir da nesten hvor kverhuset sto, og navnet på veien kan bli noe forenkla.	Hallgeir Hammer m/ flere	Tas til følge. Veiparsellen endres slik at den fortsetter ned til området hvor kvernhuset sto.	Kvernhusveien
20065	Nygårdveien	Melkåveien	Veien går fra Sørfrøyveien i sydlig retning mellom 2 eiendommer. Omtrent ved Grønnberget knekker den i sør-sørvestlig retning og ender ved Melkåa. Elva Melkåa, som renner fra Svantjønna ned til sjøen, er fra gammelt av grensa mellom Hamarvik og Flatval. Naboeiendommen heter Nygård.	Hallgeir Hammer m/ flere	Tas til følge. Veien ender nesten i elva Melkåa.	Melkåveien

Referat - VEGADRESSERING

Dato: 20.02.13

Tid: 1200-1330/1330-1430/1430-1530

Sted: Møterom – teknisk

Til stede: Johan G Foss, Kitt Julie Hansen (sekretær), Tore Myrseth (Ervika), Eva Bekken (Dyrvik), Anna og Ingrid Furberg (Uttian), Guttorm Reppe (Neset).

1. Området: Ervik

Veikode	Veinavn	Beskrivelse av parsell
20016	Ervikveien	Fra fv til Bjørnar Ervik
	Ragnasvingen	Fra Krokskardevein til Ragna Ervik
20055	Krokskardveien	Fra fv til Torbjørn Bremnes

2. Området: Dyrvik

Veikode	Veinavn	Beskrivelse av parsell
20073	Armen	Fra fv til moloen
20074	Dyrvikveien	Fra fv til Eskil Bekken
20075	Åkervikhauan	Fra rundkjøring til Dyrvik boligfelt
20076	Østre Grønnskardveien	Fra rundkjøring til Ulrik Dragsnes
20077	Breimyrringen	Fra fv v/busslomme til Kirsten Antonsen
20078	Grønnskardveien	Fra rundkjøring til Jan Kvernø
20079	Madsvågveien	Fra fv til Kjell Madsvåg

3. Området: Uttian

Veikode	Veinavn	Beskrivelse av parsell
20088	Hestøyveien	Fra fv til Hestøya
20089	Steinfjærveien	Fra Hestøyveien til Steinfjæra
20090	Husøyvalveien	Fra Steinfjærveien til Bakkan
20091	Staulveien	Fra fv til Staulan
20092	Nordsvaveien	Fra Staulanveien til Nordsva
20093	Storhaugveien	Fra Staulanveien til Ingrid Furberg
20094	Meliheiveien	Fra fv til melheia hyttefelt
20095	Skjelsøyveien	Fra fv til Skjelsia
20096	Hegreveien	Fra Skjelsøyveien til Tommy Rodahl
20097	Ryphauan	Fra Skjelsøyveien til hyttefelt gåsvikern
20098	Storbåtbukta	Fra fv til tomt 21 v/Storbåtbukta
20099	Hønhusstubben	Stikkvei 1 fra storbåtbuktveien
20100	Hønhusstien	Stikkvei 2 fra storbåtbuktveien

4. Området: Nettet

Veikode	Veinavn	Beskrivelse av parsell
20080	Trimveien	Fra fv til trimhytta/Ladalsveien
20081	Jakobsdagveien	Fra fv til Birger Mathisen
20082	Klauvaveien	Fra stikkvei mot Mathisen til Adolfine Fredagsvik
20083	Vavikveien	Fra stikkvei mot Mathisen til Vavika
20084	Årvikveien	Fra fv til Laila Tallaksen
20085	Nessaveien	Fra fv til Kåre Johansen
20086	Kaibakkan	Fra fv til allmenningskaia
20087	Steinvikhauan	Fra fv til Robert Kløven

Referat - VEGADRESSERING

Dato: 11.02.13
Tid: 1200-1300/1330-1500
Sted: Møterom – teknisk
Til stede: Helge Borgen (leder), Johan G Foss, Kitt Julie Hansen (sekretær), Åsmund Hammervold (Hammervika), Torbjørn Taraldsen (Flatval)

1. Området: Hamarvik

Veikode	Lengde	Veinavn	Beskrivelse av parsell
20050	898	Nordhammarveien	Fra Busslomme til omsorgsboligen
20051	327	Elvaveien	Fra fv via sykehjemmet/barnehagen
20052	563	Lorntsholmveien	Fra Riiberbyggene til allmenningskaia
20053	255	Karivikveien	Fra Øyvind Hansen til Frode Riiber
20054	439	Gulldokkveien	Fra fv til Hammervolden boligfelt
20056	183	Hammarvollveien	Stikkvei fram til Steinar Hammervold
20057	364	Hammarvikbakken	Fra fv Hammervikbakkan boligfelt
20058	463	Hammarnesveien	Fra Hammervikringen til Harry Paulsen mfl
20059	361	Hammarveien	Omkjøring via Hans Ulrik mfl
20060	1 025	Lyngåsveien	Fra fv til vannbehandlingsanlegget
20061	463	Lundeveien	Fra fv til Hallgeir Hammer
20062	238	Haugrandveien	Tiriltoppen?
20063	147	Hammarbergveien	Fra Andreas Kvingedal til Liss Rasmussen
20064		Djupmyrveien	Djupmyra
20065		Nygårdveien	Nytt boligfelt Nabeita

2. Området: Flatval

Veikode	Lengde	Veinavn	Beskrivelse av parsell
20066	890	Nabeitveien	Fra fv v/shell til Guttorm Jørgensen..
20067	937	Flatøyveien	Fra fv ned til Øya
20068	268	Inderøyveien	Stikkvei 1 fra Flatøyveien
20069	154	Flatøyvarden	Stikkvei 2 fra Flatøyveien
20070	276	Hauanveien	Stikkvei 1 til Hauan
20071	481	Hamnehaugveien	Stikk 2 til Hamnevågen
20072	224	Øyastubben	Stikkvei 3 fra Flatøyveien
20015		Lyngmoveien	Fra fv ned til Kvilvang

Referat - VEGADRESSERING

Dato: 01.02.13
Tid: 0830-000
Sted: Møterom – teknisk
Til stede: Johan G Foss, Kitt Julie Hansen (sekretær), Jan Otto Fredagsvik, Ole Håkon Karlsen

1. Området: Fredagsvik - Sistranda

Veikode	Lengde	Veinavn	Beskrivelse av parsell
20017	308	Bustiveien	Fra innkjøring solstudio til Smaløgården
20018	134	Vardeveien	Fra fv til Mathisenhytta
20019	619	Yttersiveien	Fra fv til hytte langt opp i marka, via Håkon Yttersian
20020	641	Vollaveien	Fra fv til Tove Østheim
20021	389	Søndre Vollaveien	Fra Kai Bremnes til Åshild Ervik
20022	600	Siholmveien	Fra innkjøring Siholmen til molo
20023	223	Skardaveien	Fra fv v/Sørensen til Hjørdis Årvik
20024	321	Siveien	Fra fv v/bedehus til Svein Nilsen
20025	223	Rabbaveien	Fra fv til Ivar Meland
20026	227	Innersiveien	Fra fv opp til Einar Steinvik
20027	640	Ørndalsveien	Fra Frøya videregående til vanntanken
20028	215	Øverveien	Fra bofellesskapet til Grønnskagfeltet
20029		Blakkbærstien	Gren 2 i Beinskardet
20030	112	Øvre Midtsiveien	Fra Per Gundersen til Gunnar Øyen
20031	142	Midtsiveien	Fra mellomveien v/Martin Peterson til Kjell Midtsian
20032	250	Rådhusgata	Fra fv714 til rådhuset
20033	224	Internatbakken	Fra Maxtrim til internatet
20034	303	Storheiveien	Fra internatet til Torbjørn Reppe
20035	294	Mellomveien	Fra internatet til avkjøring heiaveien
20036	315	Heiaveien	Fra mellomveien til Odd Larsen
20037	328	Grønnskagveien	Fra fv opp til Elias Ølstørn
20038		Søndre vei	Fra fv opp til mellomveien v/Jarle Haugen
20039	746	Bekkelvveien	Fra fv v/Hallgeir Bremnes til Ingrid Pettersen
20040	428	Rabbasvingen	Rabben boligfelt
20041	94	Rabbastien	Fra Havheim borettslag til de gml flyktningboligene
20042	124	Lærerbyveien	Gml lærerboligområdet
20043	402	Myranveien	Fra fv opp til Beinskardet boligfelt
20044		Tyttebærstien	Gren 3 i Beinskardet
20045		Blåbærstien	Gren 4 i Beinskardet
20046		Moltstien	Gren 5 i Beinskardet
20047		Beinskardveien	Fra Anders Espnes til Beinskardet
20048		Melkhaugveien	Fra avkjøring Tove Østheim til Bjørg Larsen
20049		Myranstien	Gren 1 i Beinskardet

Referat - VEGADRESSERING

Dato: 29.01.13

Tid: 0900-1000

Sted: Møterom – teknisk

Til stede: Helge Borgen (leder), Johan G foss, Kitt Julie Hansen (sekretær)

1. Hovedveier

Veikode	Lengde	Veinavn	Beskrivelse av parsell
20001	10 489	Nordfrøyveien	Fv714 - Fra rundkjøring Hamarvika til Hellesvikan (krysset)
20002	15 922	Sørfrøyveien	Fv716 - Fra rundkjøring Hamarvika til Nordskaget (krysset)
20003	16 652	Nordskagveien	Fv716 - Fra Hellesvikan (krysset) til Nordskaget(krysset)
20004	3 107	Uttiveien	Fv451 - Fra Madsvågen til Uttian snuplass v/fjøset I Gården
20005	5 007	Svellingsveien	Fv438 - Fra Hellesvikan (krysset) til Strømøya (krysset) via Svellingen
20006	8 048	Dyrøyveien	Fv431 - Fra Strømøybotn til Setra (ferjeleiet)
20007	2 693	Leirvikveien	Fv431 - Fra Skjellvika (krysset) til Leirvika
20008	2 950	Bremnesveien	Kv XX - Fra Sandvika (krysset) til Bremneset
20009	1 916	Espnesveien	Fv412 - Valen (krysset) til Bergli (via Espneset)
20010	15 114	Titterveien	Fv410 - Fra Nordskaget (krysset) til Titran
20011	7 757	Fillingsnesveien	Fv411 - Fra Hallaren (krysset) til Fillingsneset
20012	2 257	Klungervikveien	FV431 - Fra Setra til Klungervika (busslomma)
20013		Flatvalveien	Kv XX - Fra Staulvollkrysset til gml ferjeleie Flatval
20014		Hammarvikringen	Kv XX - Fra fv716 via industriområdet via butikken.

2. Annonsering

Vurdere behov for ytterligere annonsering.

3. Neste møte:

- Fredag 01.02.13, kl 0830-1100.
- Frits Mathisen og Jan Otto Fredagsvik inviteres til å delta ifm Sistrandaområdet.

Referat - VEGADRESSERING

Dato: 18.01.13
Tid: 0900-1030
Sted: Møterom – teknisk
Til stede: Helge Borgen (leder), Johan G foss, Kitt Julie Hansen (sekretær)

1. Adresseringsområder

- a. Hovedveier: Fylkesveier-Kommunale veier
- b. Sistranda: Fredagsvika-Melkstaden/Nordhammervika
- c. Hammarvik: Nordhammaren-Melkåa
- d. Flatval: Nabeita-Flatøya-Flyplassen
- e. Dyrvik: Ervika-Madsvågen
- f. Uttian: Uttian
- g. Nettet: Vavika-Hallervika
- h. Svellingen: Hellesvikan-Vikasundet-Fagerstranda
- i. Sjønhalsen: Auka-Dragsneset-Leirvika
- j. Dyrøya: Kvernøya -Norddyryøya-Sørddyryøya
- k. Gurvikdalen: Skjeldammen-Bremneset-Tungvågen
- l. Valen: Krutvika-Husvika
- m. Kverva/Nordskaget: Nordskaget-Veita
- n. Titran: Kvisten-Titran
- o. Hallaren: Skarsvågen-Fillingsnes -Engdalen
- p. Sula
- q. Bogøya
- r. Mausund
- s. Gjæsingen
- t. Sørburøya
- u. Sauøya
- v. Halten
- w. *Inntan*

2. Prinsipper for parsellering

- a. Vegparseller utløses ved enten 1 km eller 10 enheter
- b. Avstandsprinsippet brukes
- c. Kantprinsippet brukes i tettbygde områder (fortløpende nummer). Partall til ventre, oddetall til høyre.
- d. Oppmålingsenheten er tillagt adresseringsmyndigheten (parselleringen)

3. Arbeidsprosess

- a. Starter med hovedveiene. Ingen involvering fra andre akkurat der. Annonseres sammen med Sistranda.
- b. Starter deretter med Sistranda. Hvem skal delta fra området? Leder i grendalaget inviteres til å delta. Kitt lager parseller for Sistranda, starter med Fredagsvika.

4. Annonsering

- a. Helge tar kontakt med lokalavisa og sørger for at adresseringsarbeidet blir offentliggjort.
- b. Kitt sørger for vanlig annonsering i lokalavisa

5. Kontakter:

Helge.borgen@froya.kommune.no (47825961)

J-g-foss@online.no (95402921)

Kitt.julie.hansen@froya.kommune.no (41334472)

6. Oppstart: Hovedveier

- a. Fv714 fra rundkjøring Hamarvik til Hellesvikkrysset
- b. Fv716 fra rundkjøring Hamarvik til Nordskaget
- c. Fv716 fra Nordskaget til Hellesvikkrysset
- d. Fv 451 fra Madsvågen til Uttian
- e. Fv438 fra Hellesvikkrysset til Strømøya
- f. Fv431 fra Strømøybotten til Klungervika
- g. Fv431 fra Skjellvika til Leirvika
- h. Fra Sandvika-Bremneset
- i. Fv412 fra Valen til Bergli (Espneset)
- j. Fv410 fra Nordskaget til Titran
- k. Fv411 fra Hallaren-Fillingsneset

7. Neste møte:

- a. Tirsdag 29.01.13, kl 0900-1100

3. runde

Harriet Strand

Fra: Kitt Julie Hansen
Sendt: 14. oktober 2013 13:42
Til: Postmottak
Kopi: Elinor Sivertsen (dyro@frisurf.no)
Emne: VS: veinavn

L23

KJH

15/10.13

4490/13

12/1370-37

Registrer denne som mottatt post (veiadressering)
 Mvh Kitt

Fra: Elinor Sivertsen [mailto:dyro@frisurf.no]
Sendt: 11. oktober 2013 12:28
Til: Kitt Julie Hansen
Emne: Re: veinavn

Hei

Dyrøy grendalag stiller et stort spørsmålstegn ved at Myrhaugen ikke anses so et historisk navn av komiteen. Godt voksne folk fra grenda har gjort et stort arbeid i forhold til å innhente lokale stedsnavn på Dyrøya. Dette arbeidet har resultert i to flotte kart. Vi synes at komiteen som arbeider med veinavn på Frøya skal ta turen til Dyrøya og rasteplassen for å se på kartet som henger der. Et henger på rasteplassen, det andre henger på Vårliv grendahus. Innhenting av lokale stedsnavn var tidkrevende og møysommelig arbeid og disse historiske karta ble laga for at ikke navn skal gå i glemmeboka. På kart over lokale stedsnavn står det Myrhaugen og en kan ta en prat med de to eldste i grenda på 90 år. De omtaler veien til boligfeltet og området der som Myrhaugen. Høringsfrist på saken er som nevnt 15. oktober og vi håper at denne eposten blir tatt til etterretning.

Mvh Elinor Sivertsen
 leder Dyrøy grendalag

----- Original Message -----

From: Kitt Julie Hansen
To: 'Elinor Sivertsen'
Sent: Tuesday, October 01, 2013 8:07 AM
Subject: SV: veinavn

Hei. Strandaveien - som før gikk til boligfeltet - har fått endret trase; nå går denne til moloen. Veien til boligfeltet starter nå i Strandaveien, ikke Dyrøyveien som den gjorde tidligere. Denne er foreslått kalt Strandahaugveien. Forslaget fra dere ble altså ikke tatt inn. Bakgrunn for dette er at «Myrhaugen» ikke anses som et historisk navn i området.

Kitt

Fra: Elinor Sivertsen [mailto:dyro@frisurf.no]
Sendt: 1. oktober 2013 05:29
Til: Kitt Julie Hansen
Emne: veinavn

Hei

Ser ut fra annonse i HF at komiteen foreslår Strandahaugveien som navn på ny vei opp til boligfeltet på Dyrøya. Med ny vei så antar vi at det er navneforslag på den eksisterende veien? Vi har tidligere foreslått navn på denne veien. Ble dette forslaget forkastet av komiteen?

Mvh Elinor sivertsen
 leder Dyrøy grendalag

Ta miljøhensyn - vurder om du virkelig må skrive ut denne e-posten.

15.10.2013

L 23
K3++28.10.13
4654/13
12/1370-38**Harriet Strand****Fra:** mona agnes s [monastorvik@hotmail.com]**Sendt:** 27. oktober 2013 01:15**Til:** Kitt Julie Hansen; j-g-foss@online.no; Postmottak; Helge Borgen**Emne:** RE: VS: Notat om tradisjonell navnelaging.

Kitt Julie Hansen, Johan G Foss, Helge Borgen

Vi kan ikke se at "Notat om tradisjonell navnelaging" gir noen som helst forklaring på hvorfor Klubben skal gjøres om til Klubbaveien.

- Og slettes ikke på hvorfor det ikke fortsatt kan hete bare Klubben med veinummer bak. Hva har "Klubba" med Klubben å gjøre?

Og mener man at et lite bruddstykke av det historiske veier viktigere enn beboernes oppfatning av navnet som negativt lydende?

Hvor langt tilbake skal man gå i tid for å ivareta gamle skrivemåter?

Enhver tid har jo sitt språk. Språket vårt er som kjent i konstant utvikling og med det også i endring. Det oppfattes derfor som svært krampaktig å skulle trumfe igjennom adressen Klubbaveien, med henvisning til historiske orddannelser, når man i tydelige ordelag har fått protester på dette fra de som skal bo med og bruke den her gjeldende adressen.

Dette oppfattes, sett fra vårt ståsted, som en meget spesiell vurdering fra komiteen. Vi finner det beklageligvis vanskelig å se på avgjørelsen som annet enn ren maktarroganse. En meget uheldig og beklagelig avgjørelse.

Med vennlig hilsen
Klubben Veilag

> From: Kitt.Julie.Hansen@froya.kommune.no

> To: monastorvik@hotmail.com

> Date: Wed, 23 Oct 2013 14:24:46 +0200

> Subject: VS: Notat om tradisjonell navnelaging.

>

> Veikomiteen har hatt møte i dag og følgende navneforslag for Klubben er valgt. Disse blir nå oversendt Språkkonsulenten:

> - Klubbaveien

> - Elvaveien

>

> Viser ellers til vedlagte skriv fra Johan G Foss.

>

> Mvh Kitt Hansen

>

> -----Opprinnelig melding-----

> Fra: Johan G Foss [mailto:j-g-foss@online.no]

> Sendt: 23. oktober 2013 14:11

> Til: Kitt Julie Hansen; Helge Borgen

- > Emne: Notat om tradisjonell navnelaging.
- >
- > Her er det jeg har skrevet og forklart om den tradisjonelle måten å lage stedsnavn på.
- >
- > Johan
- >
- > Ta miljøhensyn - vurder om du virkelig må skrive ut denne e-posten.

Harriet Strand

Fra: mona agnes s [monastorvik@hotmail.com]

Sendt: 30. september 2013 13:51

Til: Kitt Julie Hansen; Johan G. Foss; Helge Borgen; Postmottak

Emne: RE: Veiadressering Klubben- Redigert

Arbeidsgruppen for fastsettelse av veiadressering

Da har vi med stor skuffelse og forundring mottatt melding om at dere så langt har bestemt at veiene i Klubben blir hetende Elvaveien og Klubbaveien.

Klubben Veilag har tidligere meldt fra om at man ikke likte adressen Klubbaveien pga a-en midt i ordet.

Hvorfor er man ikke villig til å lytte til denne misnøyen?

A-en ble fra Kitt Julie Hansen begrunnet med at det var lettere å si/uttale Klubbaveien enn Klubbenveien.

Klubben Veilag ser ingen problemer med å si Klubbenveien!!

Dere foreslo jo å kalle den andre veien Djupveitveien, så da blir dette bare et tulleargument.

Hvilket annet argument har dere?

Klubben veilag ønsker sterkt:

- 1) Forklaring på hva Klubba har med Klubben å gjøre?
- 2) Svar på hvorfor veien ikke kan få hete Klubbenveien, som var ett av alternativene Klubben Veilag ønsket?
- 3) Hva er problemet med å heller la denne veien får hete bare Klubben med veinummer bak?

Bakgrunnen er jo rett og slett at a-endingen i Klubben har vært brukt av folket utenfor Klubben, og ikke

av de som har bodd eller bor her. Utenfor grenda kan det snakkes om "Klubbafolket", spesielt når man omtaler

i litt negative ordelag. Innenfor grenda oppfattes det som et negativt begrep og gir derfor ikke noen god følelse

for de som hører til i Klubben.

Vi ber derfor innstendig om at navnet blir Klubbenveien. Vi minner om at vi primært ønsker å fortsatt hete bare Klubben.

Klubbenveien er uproblematisk å si/uttale, sammenliknet med forslaget om Djupveitveien.... Det var jo helt greit for dere.

Nei her bør dere lytte til de som skal bruke navnene. Det er så lite man ber om, men det betyr så uendelig mye for de som bor her.

Argumentet om at det måtte være et meget begrenset lite område for å kunne hete noe uten endingen -veien, som feks bare Klubben, det holder heller ikke. Vi har sett gjennom boligbilagene i Adressa i noen uker for å se på denne bruken av adresser.

Som eksempel viser vi til Boligguiden fredag 20.september. Her var det ca 110 annonser for boliger til salgs i Trondheim, Malvik, Stjørdal, Klæbu, Melhus, Børso, Buvika, Rørso, Selbu, Hitra, . Vi sier ca fordi en del nye prosjekter ikke har med noen nummerert husadresse.

Poenget er at det innenfor Trondheim/Stjørdal er ca 100 annonser. Av disse er det 33 som ikke har

30.09.2013

L23
KJH
30/9-13
K230/13
12/1370-1

vei eller gate som ending.

Altså nesten 30% av adressene heter for eksempel:

Utsikten 9, Ilevollen 16, Hårstadreina 1a, Moltmyra 111, Mellomila 4c, Sollia 15, Lægrinda 9, Dullumsgrøtta 17, Nedre Ila 27, Kolsåsen 7M, Selsbakkli 5, Naustmarka 85, Okstadøy 23A, Naustmarka 85, Høyeggen 58, Flatåstoppen 91, Østre Berg 9 og 15, Tonstadgrenda 216, Blaklihøgda 9D, Ubåtsvingen 5, Jakobsgranda 7, Havsteinflata 7, Kolsåslia 25B, Vegmesterstien 22, Havsteinbakken, Saupstadringsen 25E.....osv.

Buvika: Gjerdesgarden 16, Nordlykkja 3

Børsa: Børsøra 1, Handbergskleiva 3

Vi tenker at alle disse adressene, både med og uten noen ending i det hele tatt, fungerer helt uproblematisk. Og vi kan ikke se at de gjelder for områder som er mindre enn Klubben. De har verken færre beboere eller mindre geografiske områder.

Alle adresser innarbeides og fester seg uansett ending eller ei. Vi forstår ikke problemet med at den såkalte Klubbaveien bare kan hete Klubben, men vi imøteser om en forklaring på dette med spenning.

Hva er meningen med å legge ut forslagene til høring om man ikke ønsker å lytte til de som skal leve med disse adressene?

Med vennlig hilsen

Klubben Veilag

v/ Mona Storvik

Sekretær

From: Kitt.Julie.Hansen@froya.kommune.no
 To: monastorvik@hotmail.com
 Date: Wed, 25 Sep 2013 08:53:57 +0200
 Subject: SV: Veiadressering Klubben- Redigert

Hei, nå har veikomiteen vurdert alle merknader som har kommet inn. For Klubben sin del ble følgende endring foretatt: Djupveitveien ble erstattet med Elvaveien, ellers utforradret.

Kitt Hansen

Fra: mona agnes s [mailto:monastorvik@hotmail.com]
Sendt: 10. september 2013 15:15
Til: Postmottak; Kitt Julie Hansen
Kopi: Johan G. Foss; Helge Borgen
Emne: RE: Veiadressering Klubben- Redigert

From: monastorvik@hotmail.com
 To: postmottak@froya.kommune.no; kitt.julie.hansen@froya.kommune.no
 CC: johan.g.foss@froya.kommune.no; helge.borgen@froya.kommune.no
 Subject: Veiadressering Klubben
 Date: Mon, 9 Sep 2013 23:05:46 +0000

30.09.2013

2. runde

L23

K7H

184-13

1813/13

12/1370-21

Veiadresse møte Skjønhsalen tirsdag 16.04.2013 KL 19.00

Møtet ble holdt for å få en lokal uttalelse til navnekomiteens møte torsdag den 18. 04. kl 13.30.

Alle innbyggerne i grenda var invitert til møtet og til sammen 19 personer møtte. Etter grundig debatt om møtets mandat og kretsens mulighet til å påvirke navnevalget på veier med mer ble følgende forslag vedtatt.

Etter inngående diskusjon av forslaget navnekomiteen har gitt til veien fra Strømøya til Dyrøya, "Dyrøyvegen" kunne ikke Skjønhsals kretslag slutte seg til dette. Kvaløyvegen er tross alt et mye bedre navn for oss, siden veien går over Kvaløya. Kretslaget foreslår at navnet blir endret til Kvaløyveien fra Langstraumen til Ytterstraumen. Subsidiært, ble det bestemt å nytte Sulaveien i stedet siden veien via ferja til slutt ender opp der.

Andre spørsmål som ble luftet er skilta som peker til Leirvikhamn, Skjønhsalen med fler sin skjebne? Skal de byttes til veinavn eller skal stedsnavna og henvisning til disse fortsatt benyttes?

Når først adressering var tema kom det også opp spørsmål om postnummer og poststeder ettersom at all posten kjøres ut fra felles postterminal. Møtet foreslo å innføre et felles poststed for hele Frøya som rett og slett heter Frøya.

Adressering til Vågøya, Langøya, Soløya, Storsauholmen og Lit`jsauholmen er ikke tatt med på tilsendte kartmateriale til tross for at dette området også hører Skjønhsalskretsen til.

Forslag til adressering:

- Auka har eget veilag, Auka er ei grend som bestandig har vært et eget samfunn. Likedan har Bårdsenget bestandig hatt innbyrdes fellesskap og tatt vare på seg selv. Det ble gjort vedtak om at veien fra fylkesvegen og fram til og med ~~Leirvik~~ Auka sitt hus skal betegnes som Auka og veien videre utover skal betegne som Bårdsenget.
- Veien fra fylkesvegen og rundt Skjønhsalsanden, skal betegnes som Skjønhsalen. Veien som tar av fra denne og går videre mot Garnvika skal benevnes som Garnvikveien og veien som går til Dragsneset skal hete Dragsnesveien.
- Fra Leirvikveien ned til Sjøen på Stranda skal veien hete Strandaveien og fra der veien tar av ned mot sjøen skal denne hete Volden. Subsidiært, skal veien hete Skomakergata.
- Veien Bonenget til Erlendvika, skal gis navnet Bonenget. videre skal bebyggelsen fra huset til Else Foss og til og med Sandra Holm sitt hus hete Øvre Bonenget. Resten av veien skal hete Leivikveien.
- Bebyggelsen rundt Skjelvikkrysset og mot Trøa skal ha navnet etter stedet: Skjelvika.
- Veisystemet på Kvernøya skal hete Kvernøya.
- Trøa og veien fram til husa her skal hete Trøa.
- Husa langs hovedveien Langstraumen til Ytterstraumen får adresse Kvaløyveien

Deltakerliste på medlemsmøte i Skjønhsals krets:

Trygve Fjærli

Helge Stranden

Egil Garnvik

Bjørnar Johansen

Ingunn Wullum

Hilma Stordahl

Synnøve Skagen

Tora Englund

Synnøve Stordahl

Sigmund Stordahl

Svein Arne Jønsberg

Audhild Lervik

Lillian Trøa

Liv Dragsnes

Harry Trøa

Athle Arve Kvernø

Karl Wågø

Jostein Lervik

Kjell Englund

15/4-13

L23

1794/13

KJH

12/1370-20

Randi Foss Fjærli

Fra: Lillian Holm**Sendt:** 15. april 2013 09:57**Til:** Randi Foss Fjærli**Emne:** forslag / innspill til navnevalg på veiene i Boneneget og Leirvika

Hei Randi!

Siden du sitter i styret for grendalaget, sender jeg forslag til deg på navnevalg på veiene i Bonenget.

Fra Else Foss Johansen, og strake veien frem til skiltet "Leirvikhamn", foreslår vi Bonenget Øvre, (fruene på Singsaker ☺) eller også Øvre Bonenget. Fra Leirvikhamnskiltet og i Leirvika, foreslår vi Leirvikveien. Fra "Raillkattlia" (der hvor Lars Hansen og Ellen Sandbugt bodde), og veien videre, ned til fabrikk, Bonenget Nedre, eller Nedre Bonenget.

Ha en fin dag

Mvh Lillian☺

Frøya kommune
Postboks 152
7261 Sistranda

21/5-13
L23
KSH
2286/13
12/1370-23

Sandnes 16.05.2013.

FORSLAG TIL VEINAVN PÅ FRØYA. TITRAN

Ser forslaget til veinavn på Titran på deres nettside og ønsker å komme med noen innspill.

1. **Titterveien.** Stedet har også vært skrevet som Titrom – Titteren – Tyttervær – Tytteren – og Titrom.
En titterværing er en som bor der, så veinavnet Titterveien blir feil. Veien som går til Titran må da hete **Titranveien.**
2. **Heiaveien.** Dette er en stikkvei mot Heia. Slik forslaget er nå blir det misvisende. Happubakken og Happu har alltid ligget der og veien dit må bli **Happuveien.** (Fra krysset ved Fiskerheimen og til krysset ved Fiskeværsveien)
3. Stykket fra Gården til Tranberget ble benevnt Fiskeværsveien fra gammelt av. Den går også over Ellingsbo og Veita.
Navnet foreslås til å bli **Fiskeværsveien.**

Dette var noen innspill fra en utflytta Titterværing men med hjertet på Titran. Håper dette blir sett på.
Legger ved tegnet forslag til veinavn

Kopi sendt Titran grendalag og Jens Morten Gaustad. Titran

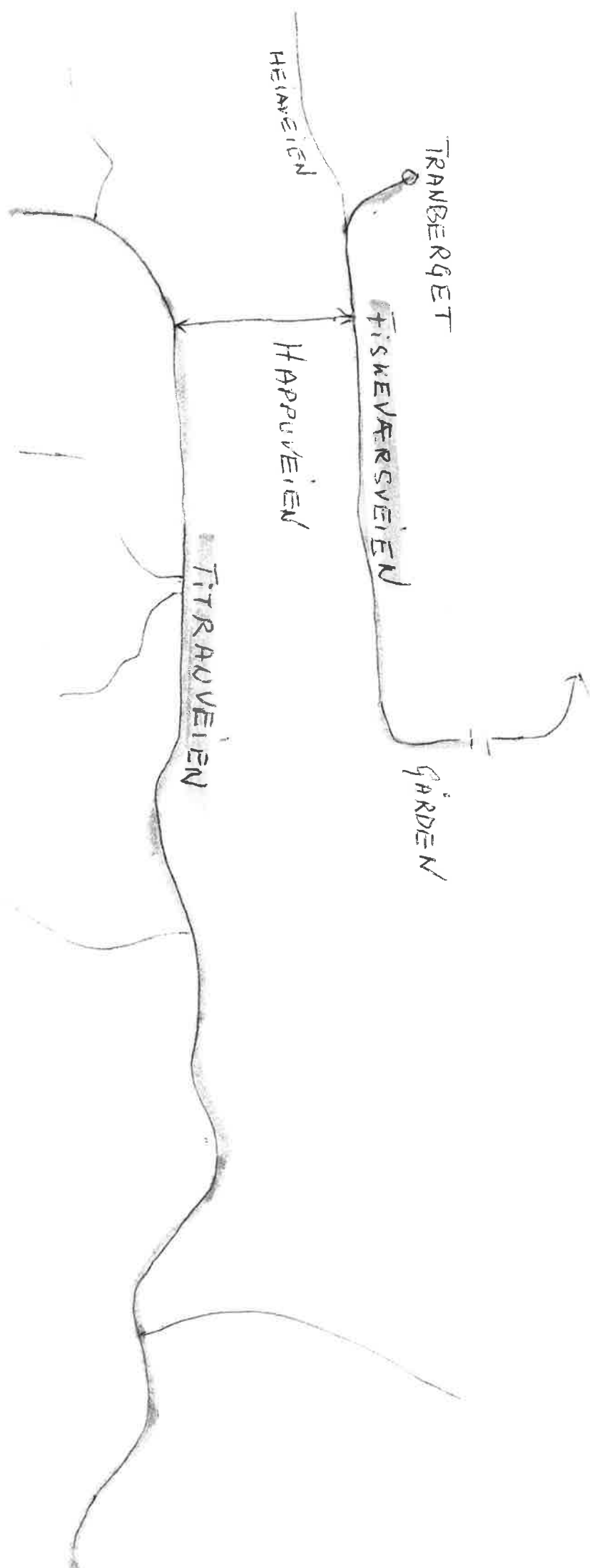
Med hilsen

Walther Hakkebo

Walther Hakkebo
Måkeveien 11
4318 Sandnes

Mob 95173518/ 51623603

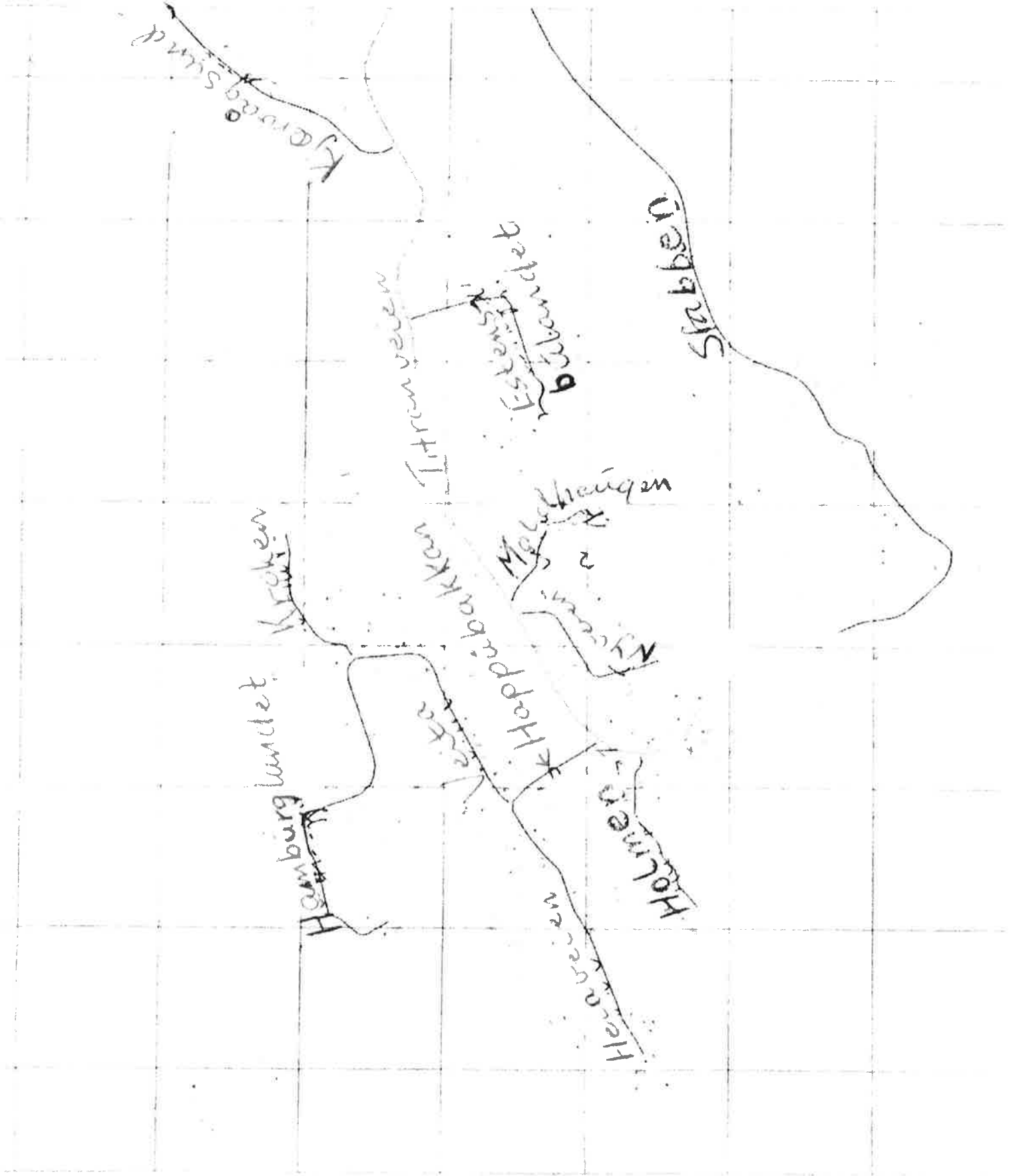
walther.hakkebo@lyse.net



Titran Grundlag
v/ Arne Haugen
Fæsttitran

L23
KJH

13/6-13
2829/13
12/1370-25



Frøya Kommune
Teknisk Etat
v/ Kitt Julie Hansen
7260 Sistranda.

Dyrvik, 06.06,2013.

L23
KJH.

13/6-13
2839/13
12/1370-26

Ang. veinavn på Dyrvik.

Undertegnende og de fleste på Dyrvik ønsker at veien som går fra hovedveien og ned til sjøen, fortsatt skal hete Armen . Det navnet har blitt brukt helt siden veien ble bygd, derfor vil det bli helt feil med ett annet navn.

Håper bygda sitt ønske blir hørt i denne saken.

Ønsker dere flere opplysninger, så bare ta kontakt.

Med hilsen.

Ant P. Myrseth
Ulrik Dragsnes
Jon Erik
Anne B. Dragsnes
Anna Dragsnes

Kirsten G. Dragsnes
Anita Evik
Solveig Ørnvik
Eldkjørg Dragsnes
Per G. Petrusen

Kopi til: Helge Borgen
Johan Foss

L23

KJH

7/6-13

2703/13

12/1370-24

Frøya kommune

Postboks 152

7261 Sistranda

6. juni 2013

Ang. veinavn i Skarsvågen.

Ser at det ligger ut høring på forslag av veinavn på Frøya. Under Skarsvågen er det forslag om å kalle veien fra hovedveien og inn til Grubba for Grubbaveien. Vi som bor i Skjærvika føler at det navnet ikke blir riktig for vår del. Vi bruker samme avkjørsel fra hovedveien som de i Grubba. Men etter bare 150 m på Grubbaveien tar vi av innover til oss. Derfra er det ca. 500 m innover til Skjærvika. Da blir det ikke rett for vår del å si at vi bor i/på Grubbaveien. For oss som har vokst opp her har vi aldri brukt annet navn enn Innerveien på den veien. Den omfatter både veien til Grubba, Skarsvågen og Skjærvika.

Hvis det er slik at noen private veier må ha navn, har vi et ønske om å finne et navn som passer like godt i Skjærvika som i Grubba. Kan vi foreslå Innerveien, et navn som fra gammelt av og frem til i dag er i bruk?

Med hilsen

Anne Grubba Bottenvik

Skjærvik

Anne Grubba Bottenvik

L 23
KJ#

18/6-13
2904/13
12/1370-29

Klubben Veilag,

Klubben,

7270 Dyrvik

14.06.2013

Frøya kommune,

Postboks 152,

7261 Sistranda

Vedr. Høring: Kunngjøring av navneforslag på veier

Det vises til navneforslag for Gurvikdalen-Frøya, publisert på kommunens hjemmeside.

Klubben veilag har vurdert navneforslagene for Klubben og enstemmig vedtatt å forkaste to av de foreslåtte veinavnene. Dette gjelder henholdsvis «Klubbaveien» og «Djupveitveien».

Alle beboere langs disse veistrekningene har i årevis benyttet adressen «Klubben», og det er derfor et enstemmig ønske at de omtalte veistrekningene får navnet «Klubben».

Veiadressene vil da bli som følger: Klubben 1, Klubben 2, Klubben 3, Klubben 4, osv...

Forslaget «Klubbaveien» klinger svært dårlig i beboernes ører.

Det anses heller ikke å være behov for to veinavn må så korte veistrekninger. Det er snakk om så få beboere, og ingen utsikt til at dette antallet vil øke vesentlig på lang tid, så det anses derfor som det enkleste at alle som bor her får beholde adressen «Klubben» med veinummer bak.

Det tas som en selvfølge at det settes opp veiskilt som viser veinavn og husnummer.

Et viktig moment i Klubben Veilags vurderinger er også at de foreslåtte veinavnene er i strid med språkrådets anbefalinger om å unngå konsonantopphopninger. Dette fordi det skaper problemer med å uttrykke ordene og det skaper spesielt problemer blant annet for personer med lese- /skrivevansker, hørselsvansker og ikke minst talevansker/språkvansker.

Beboerne ønsker dessuten en veiadresse som er lett å oppfatte riktig også på telefon.


Hva angår forslaget om «Djupveitveien» så oppfattes dette som et språklig overgrep. Et skrekkeeksempel av et offentlig forslag til nyord. Det er rett og slett et ord det er ubehagelig å uttale for de aller fleste. Ingen orker tanken på å skulle måtte oppgi dette som sin adresse over telefon.

Hva angår forslaget om «Nerklubbveien» så anses det naturlig at det som en følge av veilagets forslag blir hetende bare «Nerklubben», uten å henge på –veien bak også her. Når man tilføyer husnummer fremgår det som en naturlig følge at det er snakk om en vei.

Klubben veilag anmoder sterkt om å bli hørt, slik at veilagets enstemmige ønske og forslag tas til følge. Vi imøteser derfor en endring i forhold til de framlagte forslag, slik at veien i Klubben blir hetende rett og slett «Klubben» med husnummer bak.

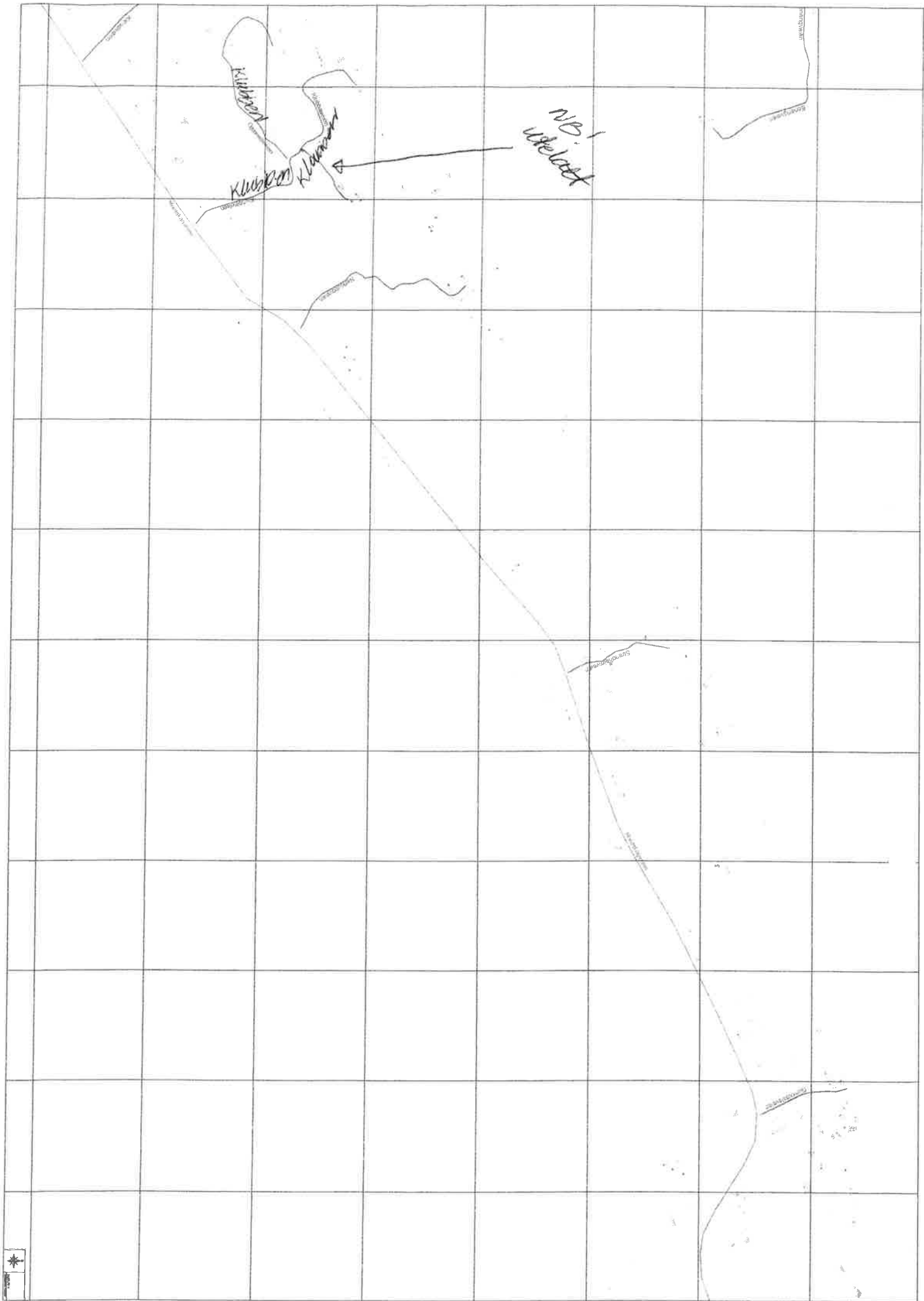
Med vennlig hilsen

Klubben veilag v/

A handwritten signature in black ink, appearing to read 'Mona Storvik'. The signature is written in a cursive, flowing style.

Mona Storvik

Sekretær



Kluisbos
Kluisbos

NB!
uitloot

Slangenweg

Rooibos



Kitt Julie Hansen

Fra: mona agnes s <monastorvik@hotmail.com>
Sendt: 10. september 2013 01:06
Til: Postmottak; Kitt Julie Hansen
Kopi: Johan G. Foss; Helge Borgen
Emne: Veiadressering Klubben

Klubben Veilag

Til Arbeidsgruppen for fastsettelse av veiadressering

Viser til telefonsamtale med Kitt Julie Hansen 02.09.2013. vedrørende veiadressering i Klubben.

Viser også til tidligere tilsendt brev om samme tema. I dette brevet ble det påpekt stor misnøye med de reslåtte veinavnene. Det er også gitt begrunnelser for hvorfor man ikke ønsker disse.

Forslag 2 fra komiteen: Klubbaveien

Dette er et navn beboerne langs denne veien ikke føler seg komfortable med. Det er et ukjent navn i grenda.

Man mener det klinger ekkelt og stygt, og det tas sterkt avstand fra å bruke det som veinavn.

Det ble fra Kitt Julie Hansen gitt en begrunnelse om at det er muntlig enklere å si Klubbaveien, i stedet for Klubbenveien.

Men dette mener vi jo er et dårlig argument all den tid dere foreslår et navn som Djupveita.

Som beskrevet i tidligere brev om saken, så ønsker man egentlig bare å rett og slett kalle veien Klubben, da det er dette navnet som allerede er i bruk, som er innarbeidet som adresse for de som bor her. Man skriver

allerede Klubben, 7270 Dyrvik som postadresse. Da mener man at man like godt kunne hete Klubben 10, 7270 Dyrvik.

t er ikke svært få beboere langs denne veien.

Nytt forslag 1 fra Klubben Veilag: Alternativ 1: Klubben

Nytt forslag 2 fra Klubben Veilag: Alternativ 1: Nedre Klubbenevei Alternativ 2: Øvre Klubben

Forslag 1 fra komiteen: Djupveitveien

Spesielt reageres det på forslaget om Djupveitveien, et navn som oppleves som en svært lite velklingende eller attraktiv adresse. Men viktigere er argumentet om opplevelsen av en adresse det er krevende og ubehagelig å uttrykkemuntlig. Dette har selvsagt med opphopningen av konsonanter som mistrives muntlig sammen, spesielt inni ord. Jfr d/j først i ordet, p/v og t/v midt inni ordet. Beboerne føler ingen tilknytning til Djupveita, og navnet er ikke lenger i daglig bruk.

Nytt forslag 1 fra Klubben Veilag: Alternativ 1: Øverklubben

Nytt forslag 2 fra Klubben Veilag: Alternativ 1: Øvre Klubbenevei

Dette gir følgende sammenstillinger:

Med nytt forslag 1 vil området ved Ola Vie kunne ha adressen **Nerklubben**.

Klubbaveien heller få adressen **Klubben**.

Djupveitveien heller få adressen **Øverklubben**.

Med nytt forslag 2 vil Klubbaveien heller få adressen **Nedre Klubbenvei** eller **Øvre Klubben**, mens Djupveitveien vil i stedet få adressen **Øvre Klubbenvei**.

Vi ber med dette enda en gang om at de veiadressene utvalget har foreslått forkastes, og at Klubben Veilags forslag til adressering tas til følge.

Ber også om at det tas kontakt for oppklaring om det skulle forekomme uklarheter i vår henvendelse.

Med vennlig hilsen

Klubben Veilag

v/ Mona Storvik

Sekretær

L23,
KJH.

17/6-13
2887/13
12/1370-28

Frøya kommune
v/Kitt Julie Hansen

Ervika 15.juni 2013

Veinavnkomiteen

De tre oppsitterne i Ervika som kommer til å få adresse **Ragnasvingen** er ikke interessert å ha denne adressen. Vi vil ha **Gamle Ervikvei** og som vi føler at vi fortsatt bor ved som vår adresse.

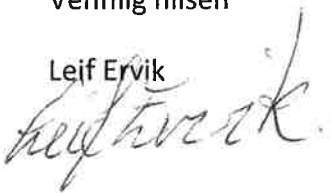
Det var denne adressen vi opprinnelig foreslo, og som underskriver hadde med på møtet som ble holdt på Teknisk avdeling på kommunen tidligere i år.

Leif Ervik som er født og oppvokst «i svingen» har aldri hørt dette navnet før og undres over hvorfor dette navnet skal bli vår nye adresse.


Vi håper dette lar seg løse uten alt for store utfordringer.

Vennlig hilsen

Leif Ervik



Paul Meland



Tore Myrseth



Skjønhsals Kretslag

Sjønhsalsen

7273 NORDDYRØY

L23

KJH

19/6-13

2861/13

12/1370-27

VEIADRESSERING- HØRINGSUTTALELSE FRA KRETSEN.

Etter forutgående innkalling ble det avholdt medlemsmøte i Skjønhsals Kretslag onsdag 12. juni 2013.

Til behandling forelå Sak 1: Veiadressering.

Fra salen kom det flere uttalelser som ga uttrykk for at det nye veinavnsystemet ville bli tungvint, og gi dobbeltadressering, spesielt i startfasen.

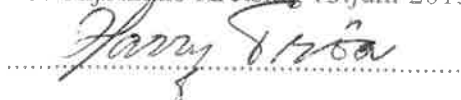
Kretsmøtet sender fram følgende merknad/ høringsuttalelse:

- I utgangspunktet ønskes å bruke stedsnavn, uten –veien-endingen.
- Kretslaget krever at innbyggerne med veiadresse langs fylkesveien får veiadresse Kvaløyveien.
- Veikode 20106 Aukaveien, fra fv til Auka og videre til LitjBårdsenget, navn godkjennes.
- Veikode 20107 Dragsnesveien, fra Sjønhsalsveien til Dragsneset, endepunkt Strømskaget, navn godkjennes.
- Veikode 20108 GARNVIKA, fra Dragsnesveien til Garnvika.
- Veikode 20109 Sjønhsalsveien, fra fv til Sjønhsalsen, navn godkjennes.
- Veikode 20110 Vollaveien, fra Strandaveien til Vollen, navn godkjennes.
- Veikode 20123 Strandaveien, fra fv til Stranda, vei helt til sjøen, godkjennes.
- Veikode 20111 Leirvikveien, godkjennes.
- Veikode 20112 og 20113, Bonengveien, fra fv til Bonenget og Ellenvika, (Ulrik Rabben), godkjennes.
- Veikode 20114, KVERNØYA, fra fv, både vestover og østover på Kvernøya.
- Veikode ????, TRØA, fra fv. Til bebyggelsen i Trøa.

Kretsmøtet anmoder Frøya kommune om å ta høringsuttalelsen til følge.

Kopi av denne merknaden / høringsuttalelsen sendes til ordføreren.

For Skjønhsals Kretslag 13.juni 2013



Harry Trøa

Valgt protokollunderskriver



Hilma Stordal

Valgt protokollunderskriver

Kitt Julie Hansen

Fra: Elinor Sivertsen <dyro@frisurf.no>
Sendt: 20. august 2013 21:12
Til: Kitt Julie Hansen
Emne: Veinavn på Dyrøya

L23
KJH

20/8-13
3642/13
12/1370:

Hei Kitt

Dyrøy grendalag har hatt styremøte 20.08.13 og vi har et stort ønske om at du tar med følgende forslag videre:

Veien fra krysset og opp mot boligfeltet på Dyrøya bør hete Myrhaugveien eller Myrhaugen. Dette er et ønske fra så og si samtlige som bor i feltet i dag. Navnet gjenspeiler det som vært på folkemunne gjennom flere år tilbake.

Veien fra krysset ved butikken og opp mot Dyrøy Oppvekstsenter bør hete Jensinebakken. Et navn som har vært på folkemunne flere generasjoner tilbake i tid.

Vi lurte på om hovedveien mot Øyn/ Norddyrøy er bestemt? Vi har ikke sett forslag her men ønsker at denne veien skal hete Øyaveien.

Vi krysser fingre for at dette blir tatt til etterretning og at vi får tilbakemelding på endelig vedtak.

Mvh Elinor Sivertsen

Harriet Strand**Fra:** mona agnes s [monastorvik@hotmail.com]**Sendt:** 10. september 2013 01:06**Til:** Postmottak; Kitt Julie Hansen**Kopi:** Johan G. Foss; Helge Borgen**Emne:** Veiadressering Klubben

Klubben Veilag

L32
KJH10/9-13
3994/13
12/1370-33**Til Arbeidsgruppen for fastsettelse av veiadressering**

Viser til telefonsamtale med Kitt Julie Hansen 02.09.2013. vedrørende veiadressering i Klubben.

Viser også til tidligere tilsendt brev om samme tema. I dette brevet ble det påpekt stor misnøye med de foreslåtte veinavnene. Det er også gitt begrunnelser for hvorfor man ikke ønsker disse.

Forslag 2 fra komiteen: Klubbaveien

Dette er et navn beboerne langs denne veien ikke føler seg komfortable med. Det er et ukjent navn i grenda.

Man mener det klinger ekkelt og stygt, og det tas sterkt avstand fra å bruke det som veinavn. Det ble fra Kitt Julie Hansen gitt en begrunnelse om at det er muntlig enklere å si Klubbaveien, i stedet for Klubbenveien.

Men dette mener vi jo er et dårlig argument all den tid dere foreslår et navn som Djupveita.

Som beskrevet i tidligere brev om saken, så ønsker man egentlig bare å rett og slett kalle veien Klubben, da det er dette navnet som allerede er i bruk, som er innarbeidet som adresse for de som bor her. Man skriver allerede Klubben, 7270 Dyrvik som postadresse. Da mener man at man like godt kunne hete Klubben 10, 7270 Dyrvik. Det er ikke svært få beboere langs denne veien.

Nytt forslag 1 fra Klubben Veilag: Alternativ 1: Klubben**Nytt forslag 2 fra Klubben Veilag: Alternativ 1: Nedre Klubbenevei Alternativ 2: Øvre Klubben****Forslag 1 fra komiteen: Djupveitveien**

Spesielt reageres det på forslaget om Djupveitveien, et navn som oppleves som en svært lite velklingende eller attraktiv adresse. Men viktigere er argumentet om opplevelsen av en adresse det er

krevene og ubehagelig å uttrykkemuntlig. Dette har selvsagt med opphopningen av konsonanter som

mistrives muntlig sammen, spesielt inni ord. Jfr d/j først i ordet, p/v og t/v midt inni ordet.

Beboerne føler ingen tilknytning til Djupveita, og navnet er ikke lenger i daglig bruk.

Nytt forslag 1 fra Klubben Veilag: Alternativ 1: Øverklubben

Nytt forslag 2 fra Klubben Veilag: Alternativ 1: Øvre Klubbenei

Dette gir følgende sammenstillinger:

Med nytt forslag 1 vil området ved Ola Vie kunne ha adressen **Nerklubben**.

Klubbaveien heller få adressen **Klubben**.

Djupveitveien heller få adressen **Øverklubben**.

Med nytt forslag 2 vil Klubbaveien heller få adressen **Nedre Klubbenei** eller **Øvre Klubben**, mens Djupveitveien vil i stedet få adressen **Øvre Klubbenei**.

Vi ber med dette enda en gang om at de veiadressene utvalget har foreslått forkastes, og at Klubben Veilags forslag til adressering tas til følge.

Ber også om at det tas kontakt for oppklaring om det skulle forekomme uklarheter i vår henvendelse.

Med vennlig hilsen

Klubben Veilag

v/ Mona Storvik

Sekretær

1. runde

SAFT
7.11.2023

Kitt Julie

Navneforslag til veinavn i Ervika

Etter og ha snakket med flere av oppsitterne i Ervika har vi kommet fram til følgende veinavn etter gamle lokale bruksnavn.

Veien sør for elva, første avkjørsel til venstre fra Sistranda nede i Ervika skal hete «**Valaveien**» etter Vardhaugen bak bolighusa der borte. Veien opp til Dammen der Jon Birger Johnsen bor har blitt kalt Dammveien, men bør bli en del av **Valaveien**.

Veien opp til Torbjørn Bremnes skal hete **Krokskalveien** etter Krokskardet der de tre husa ligger. Ved denne veien bor Kåre Gåsø, der er det to hus. Så er det Brannmyra, Annar Øyen, Svein Østheim og Torbjørn Bremnes.

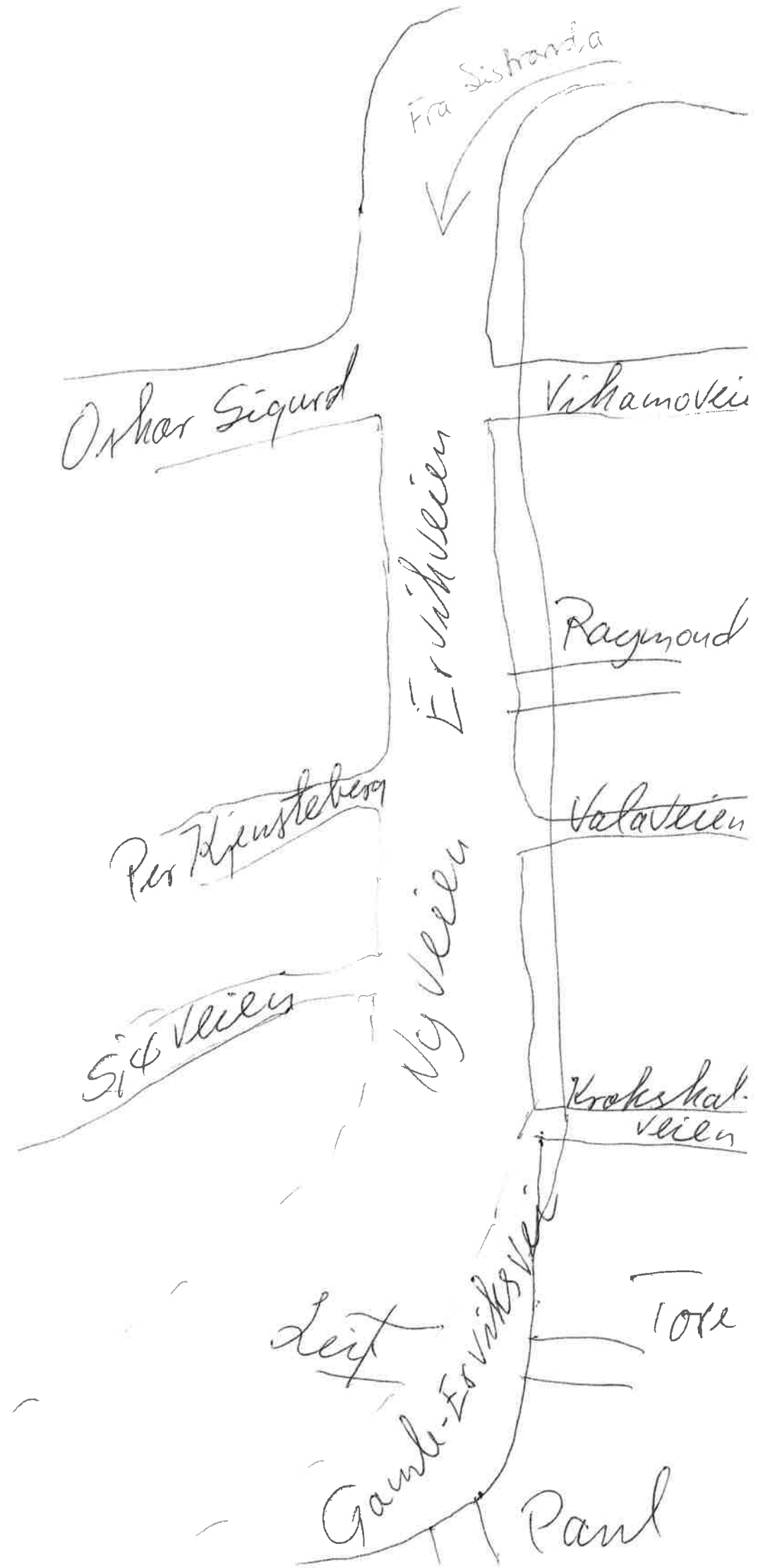
Så er det fire hus som ligger ved gamle riksveien. Leif Ervik, Tore Myrseth, Paul Meland og Rolf J. Ervik. Denne veien mener vi bør fortsette å hete **Gamle Ervikveien**. **Erviveien** bør det hete fra svingen oppe i Ervikbakken. Oskar S. Fredagsvik med flere bor der, samt Raymond Sandvik og Per Kjensteberg litt lengre nede i veien, samt de som bor oppe på haugen der Kjensteberg bor.

Veien ned til havna skal hete **Sjøveien**. Det er to hus ved denne veien.

Veien oppe på Vikamoa bør hete **Vikamoveien**

Mvh

Tore Myrseth



Frå Sishonda

Onkar Sigurd

Vikamoen

Erviksveien

Raymond

Per Kjenstebom

Valavien

Sigveien

Nyveien

Krokskalvlien

Leif

Tore

Gambli-Erviksveien

Paul

Harriet Strand

Fra: Ulrik Ervik
Sendt: 3. april 2013 08:49
Til: Postmottak
Emne: Gatenavn

L23 3/4-13
KJH 1550/13
12/1370-19

Hei!

Vet at jeg er sent ute når det gjelder nye gatenavn på Frøya, men har kun små kommentarer.

- Vi bor i Bekkelvaveien, det er foreslått Bekkelvveien... Bekken heter Bekkelva.
- ser også at veien Bekkelvaveien ikke går opp til huset vårt. Betyr det at vi ikke har gatenavn?

Mvh Ulrik Ervik
Bekkelvaveien

(19 - 90)

Desvart med
epost, 4/4-13

L23
KJH

21/3-13
1466/13
12/1370-17

Fråya Kommune
v/ Kitt Hansen
F260 Sistranda

Hamarvik 20.03.13

Ang. navn på veien vår.

Vi har sett at veien vår er blitt registrert med navnet Karvikveien, men vi har fra gammelt av kalt stedet nedenfor her for Karvika, til og med ungdommene som har bygd å flytta hit i senere år bruker det navnet - derfor ønsker vi at veien skal hete Karvikveien som vi er vant til i stedet for Karvikveien. Vi har også et veilag her som vi kaller for Karvik veilag, så vi bruker allerede navnet. Håper at dette blir tatt til følge.

Hilsen Sigriddor Nordhammer.

Sigriddor Nordhammer v/Flora

L23
KJH

22/3-13
1449/13
12/1370-15

Frøjer Kommune

Sistrupvej 20 03 13

Ang. veirøsten på Frøjer.

Vi ser at der foreslås å kalle vejen i Lærerbypen for Lærerbypen. Dette er et ikke enigt i den adn her har været Lærerbypen 1-5 siden 1966-67

Vi som bor her har tidligere brugt Lærerbypen som adr., og det vil medføre en del arbejde (og muligvis kostnader) hvis vi nu foreslår adr på broløbet osv. Vi vil derfor be om at vi får beholde adr vi har og har brugt i mange år

Eller så er vi også utrolig glade for at vi ikke får adr Internatbakken!! Internettet forsvinner og ikke med en uheldig periode i de år vi vil have det til at være

Med hilsen

Helge Gaarden Lærerbypen 5a
Sørensen Gaarden Lærerbypen 5a
Anita Hansen Lærerbypen 4A

PS: De gamle husejerne havde ikke mulighed til at skrive under men kan kontaktes på tlf nr:

Fan Heide Beige 99697292
Fan Søren Valborg 90208069

Vi har ikke snakket med
Kirsten Dingsnes da hun er bortrejst

Flatøytoppen veilag
v/ Jarl Mosand
Flatøya
7263 Hamarvik

L23
KJH

22/3-13
1450/13
12/137046

Frøya kommune
Postboks 152
7261 Sistranda

Flatøya, 21. mars 2013

Ang. Høring: Kunngjøring av navneforslag på veier

Denne kommentaren til overnevnte høring angår veien som i høringsdokument er foreslått å hete

"Flatøyvarden"

Vi er seks huster som hører til veien og vi har etablert en uformell veilag som organiserer deling av utgiftene til vedlikehold, strøing, brøyting etc.

I vårt siste møte snakket vi om navneforslaget og vi var enig om å sende denne uttalelsen.

Vi har allerede etablert et navn for veien vår, vi kaller den for "Flatøytoppen". Ingen av oss beboere har et forhold til "Flatøyvarden". Det er ikke et navn som brukes av oss.

Vi ønsker at komiteen kan vurdere å endre navnet til

"Flatøytoppen"

Med vennlig hilsen
Flatøytoppen veilag
v/ Jarl Mosand

FRØYA KOMMUNE

Postboks 152

7261 Sistranda

L23

KJH

20/3-12
1444/13
12/1370-12

8. mars 2013

UTTALELSE VEDRØRENDE FORSLAG TIL VEINAVN PÅ UTTIAN

Uttalelsen gjelder et av områdene på Sørøyan.

«Hønhusstien» bør forandres til Sørøyveien østre.

«Hønhusstubben» bør forandres til Sørøyveien vestre.

Begrunnelse:

Sørøyan er et gammelt navn som mange av oss på Uttian forbinder med vår slektshistorie, identitet og tradisjon.

«Hønhus» er ikke et navn som er av historisk betydning og interesse for oss på Uttian.

I gamle dager var det mange «hønhus», «grishus», fjøs og potetkjellere på Uttian.

Ingen av disse bygningene kan tillegges så stor historisk betydning at de bør bæres med veinavn.

Vi ser det derfor som svært viktig at Sørøyveien østre og Sørøyveien vestre blir brukt som veinavn istedenfor forslagene til veinavnskomiteen i Frøya kommune.

Med vennlig hilsen



Ellinor Helgesen
Rita Antonsen
(sign)



Gerd Randi Furberg



Jan Kristiansen



Paul Thorstein Aas

Monika Furberg

(sign)

Bjarte Hoff

(sign)



Kolbjørn Øyen



Til

L23
KJH

20/3-13.
1445/13
12/1370-13

Navnekomitéen for veinavn på Frøya

Frøya Kommune

Her

Har sett på forslagene veinavnskomiteen har kommet med for området Vavika, Klauva og Nesset (siden det er i det området jeg bor), og synes at de gjennomgående og alt i alt er greie og fine forslag. Dog med ett unntak: "Trimveien" synes jeg blir for platt og historieløst, og jeg vil anta at de 4 (eller 5) som bor langs denne veien ikke er overbegeistret for å få dette navnet i deres adresse, men det er bare min antagelse. På 29/ 7 begynner det ei langstrakt hei der veien går, helt opp til 29/70 og 29/67.

Denne heia heter "Langheia". På folkemunne har vi alltid snakket om "veien oppover Langheia" og Åsta Kløven, som i sin tid bodde på 29/70 blei alltid benevnt "Åsta Langheia". "Trimveien" starter først i veikrysset der veien over Langheia tar av til 29/99, men langs denne veien bor det ikke folk, og den har vel mindre interesse, hvis da ikke trimhytta skal ha sin egen vei-/gateadresse.

Det årlige terrengløpet i området er blitt benevnt som "Langheidilten". Bevis for dette er vedlagt i form av resultatliste for Langheidilten i 1983.

Jeg har ikke noe supert alternativ å komme med, men kanskje "langheiveien" kunne være en ok benevnelse, men jeg vet som sagt ikke hva oppsitterne langs veien synes om saken. Kanskje synes de at "trimveien" er et fint navn? Personlig synes jeg i alle fall at "trimveien" er fælt, og dette synes deles i hvert fall av alle i min familie. Navnet er i alle fall kommet på feil sted og veien har øket mye i sin lengde. Den har aldri gått helt ned til hovedveien.

Vavika, 20.03.2013

Mvh

Magne Romestrand

(boende langs vei uten veinavn)



7270 Dyrvik

LANGHEIDILTEN

Det årlige terrengløpet "Langheidilten", ble i år avviklet søndag den 8. mai. Frøya I. L. sto som arrangør:

Jenter 8 år 1975:

1. Sissel Hammervik NIL 1, 19
2. Linda Eriksen HIL 1, 23
3. Jannice Søreng FIL 1, 36

Gutter 8 år 1975:

1. Tommy Hammer NIL 1, 12
2. Vidar Sørensen NIL 1, 21
3. Hjalmar Hammernes NIL 1, 22

Jenter 9 år 1974:

1. Sara Myrseth FIL 1, 28

Gutter 9 år 1974:

1. Frank Angelvik NIL 1, 12
2. Odd Roar Stordal NIL 1, 16
3. Tor Ove Kvingedal NIL 1, 18

Jenter 10 år 1973:

1. Sylvia Øyen MIL 2, 21
2. Liv M. Hammer NIL 2, 34
3. Kari A. Støen MIL 2, 38

Gutter 10 år 1973:

1. Viktor Hatland HIL 2, 17
2. Roger Måsøval NIL 2, 19
3. Trond Wikan NIL 2, 26

Jenter 11 år 1972:

1. Anne Grete Mathisen MIL 2, 20
2. Anne M. Østmark SIL 2, 22
3. Nina Myrseth SIL 2, 23

Gutter 11 år 1972:

1. Halvar Eriksen HIL 2, 15
2. Arve Olsen NIL 2, 22
3. Jonny Antonsen NIL 2, 25

Jenter 12 år - 1971:

1. Gunnhild Ranheim Sand. 2, 20
2. Linda Kristiansen MIL 2, 21
3. Marit Hammervik NIL 2, 22

Gutter 12 år - 1971:

1. Bjørn Letnes Sand. 2, 09
2. Ove Skarpnes NIL 2, 12
3. Frank Helmersen FIL 2, 19

Jenter 13 år - 1970:

1. Eirin Sørensen SIL 4, 07
1. Tone Ervik SIL 4, 07
3. Hilde Edvardsen FIL 4, 46

Gutter 13 år - 1970:

1. Ketil Sæther FIL 3, 58
1. Andre Wikan NIL 3, 58
3. Sturle Lund Sand. 4, 02

Jenter 14 år - 1969:

1. Tone Bekken FIL 4, 26
2. Sigrun C. Helmersen FIL 4, 27
3. Inger M. Stordal FIL 5, 03

Gutter 14 år - 1969:

1. Martin V. Aas FIL 3, 25
2. Hallgeir Pettersen NIL 3, 43
3. Rune Aae NIL 3, 49

Jenter 15 år - 1968:

1. Bjørg Karin Lassen FIL 5, 10

Gutter 15 år - 1968:

1. Arild Letnes Sand. 3, 30

Jenter 16 år - 1967:

1. Gunnhild Oldervik Sand. 8, 15
2. Inger Hansen MIL 8, 15

Gutter 16 år - 1967:

1. Knut Egil Ervik FIL 7, 48

Forts. neste side

Harriet Strand

Fra: Kitt Julie Hansen
Sendt: 20. mars 2013 12:38
Til: Postmottak
Kopi: 'odd@me.com'
Emne: VS: Gateadresser på Frøya

L23
L24

20/3-13
1446/13
12/1370-14

-----Opprinnelig melding-----

Fra: odd larsen [mailto:odd@me.com]
Sendt: 20. mars 2013 12:37
Til: Kitt Julie Hansen
Emne: Gateadresser på Frøya

Gateadressen som ble foreslått i kommunestyret i fjor "HEIAVEIEN" er vi i Innersian lukkede velforening sterkt uenig i , da vi gjennom mange år har brukt TURNVEIEN som veiadresse. Håper med dette at vi fortsatt får bruke TURNVEIEN som vårt endelige veiadressenavn.

Mvh. Beboerne ved TURNVEIEN

Undertegnede: Odd Larsen

223

KJH.

2013-13
1443/13
12/1370-11

Synnøve G Ervik

7270 Dyrvik

20.03.2013

Frøya Kommune

PB 152

7261 Sistranda

Veinavn på Frøya – høringsutkast.


Kommentarer og innspill.

1. «Veien» i alle navn bør utgå. De navn som blir vedtatt skal vi leve med i generasjoner, og da bør de være enkle. Alle vet at navnet er på en vei, uten at det trenger å stå. Navnekomiteen bør være konsekvente på dette. Nå er det navn med og uten «veien»
2. Hovedveien bør oppdeles i henhold til hvilke grender den går igjennom. F.eks. synes jeg det er lite oppfinnsomt å bo ved «Nordfrøyveien» som strekker seg fra rundkjøringa på Hamarvika og til krysset ved Hellesvik, 10 km. Som et eksempel bør denne veien bli oppdelt etter navnet som i dag beskriver plassen/grenda. Eks.: fra rundkjøringa til Sistranda=Hamarberget nr 1 osv., fra Sistranda til Fredagsvika=Sistranda nr., fra Fredagsvika til Ervika = Fredagsvika nr.1 osv.
3. Navneoppkalling. F.eks. foreslås en vei i Ervika for «Ragnasvingen». Dette er oppkalling etter Ragna Ervik som bodde der. Jeg har forstått det slik at ingen skulle oppkalles. Her er navnekomiteen heller ikke konsekvente. Jeg synes vi kan være raus nok til oppkalling av personer som har gjort seg bemerket i lokalsamfunnet eller som i dette eksemplet har vært omtalt som «Ragnasvingen».
4. Særpreget. Å kalle veien opp til kommunehuset for «Rådhusgata» sier ingenting om hvor i Norge det er. Det er et utall med «Rådhusgater». Jeg ønsker at veinavnene i Frøya kommune skal ha sitt særpreget og sin lokale tilknytning.

For egen del ber jeg om fortsatt å kunne bo på «Notbakken» i stedet for på «Armen». Armen er et veistykke hvor ingen bor. Siden min svigerfar bosatte seg her og begynte med båt og notbruk, har benevnelsen vært «Notbakken». Den ønsker jeg at vi som bor i området kan beholde.

Håper og ber om at mine innspill blir vurdert.

Mvh Synnøve G Ervik



24/4-15
L23
1917/13
K7H
12/1370-22
Hoff
II

Gruppen bestående av: Håkon Jøran

Hoff
Oyvind E Johansen.

har behandlet saker om veinavn, fra Nordskag
til og med Haugen Sør.
For området ved "Veita", manglet det kartogr. lag.

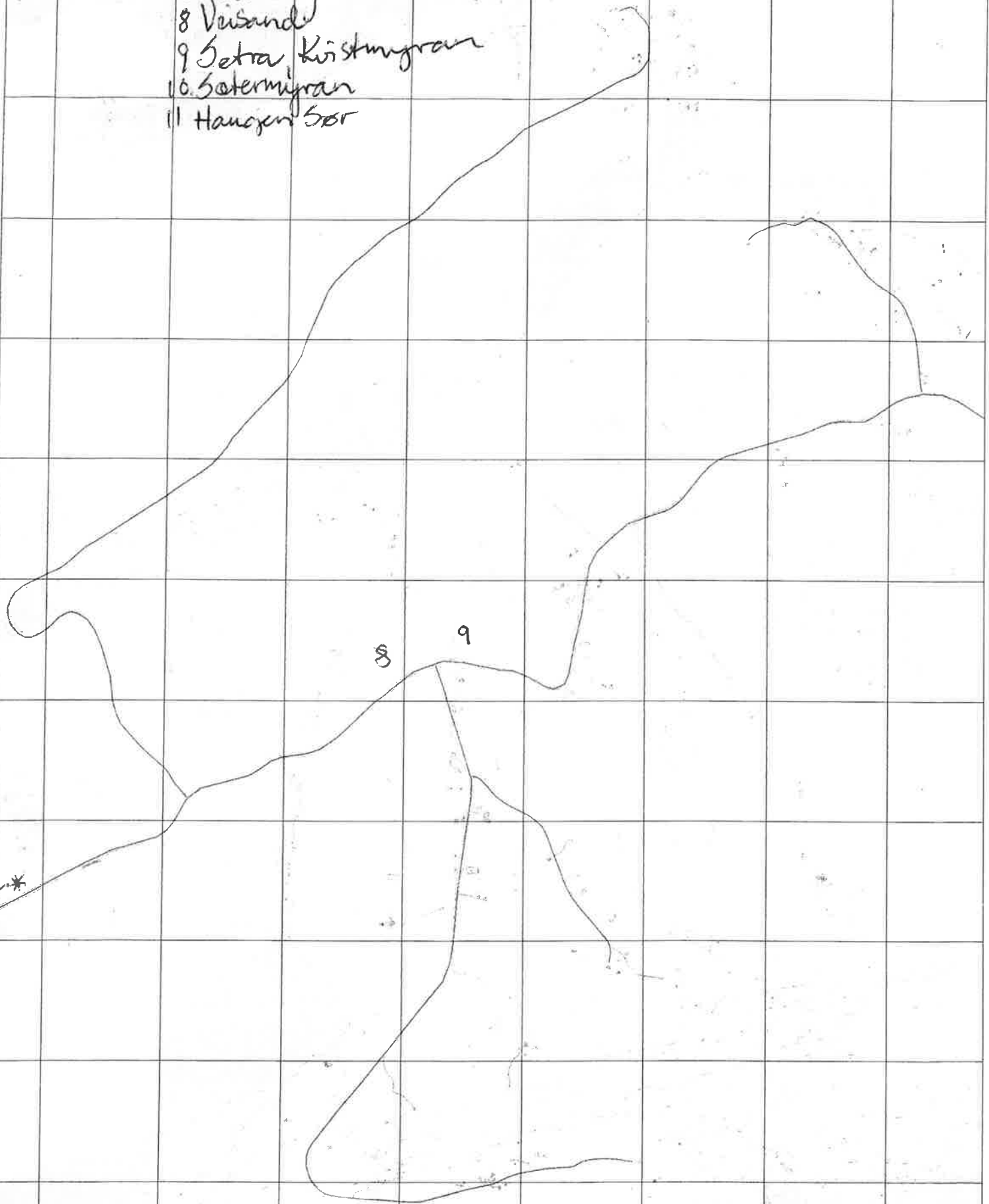
Gruppen diskuterte på fritt grunnlag
om hele strekningen mellom Nordskag og
Titrån, rent informativt og hensiktsmessig
kunne bli kalt bare "Titråveien".

Det ble uttrykt et sterkt ønske
om å nyansere adresse-relatert oppdeling
slik at det ville bli enklere å orientere seg
om man var utefernt i området.

Dette var også innspill, som kom
gruppen til opplysning, fra grundene forøring

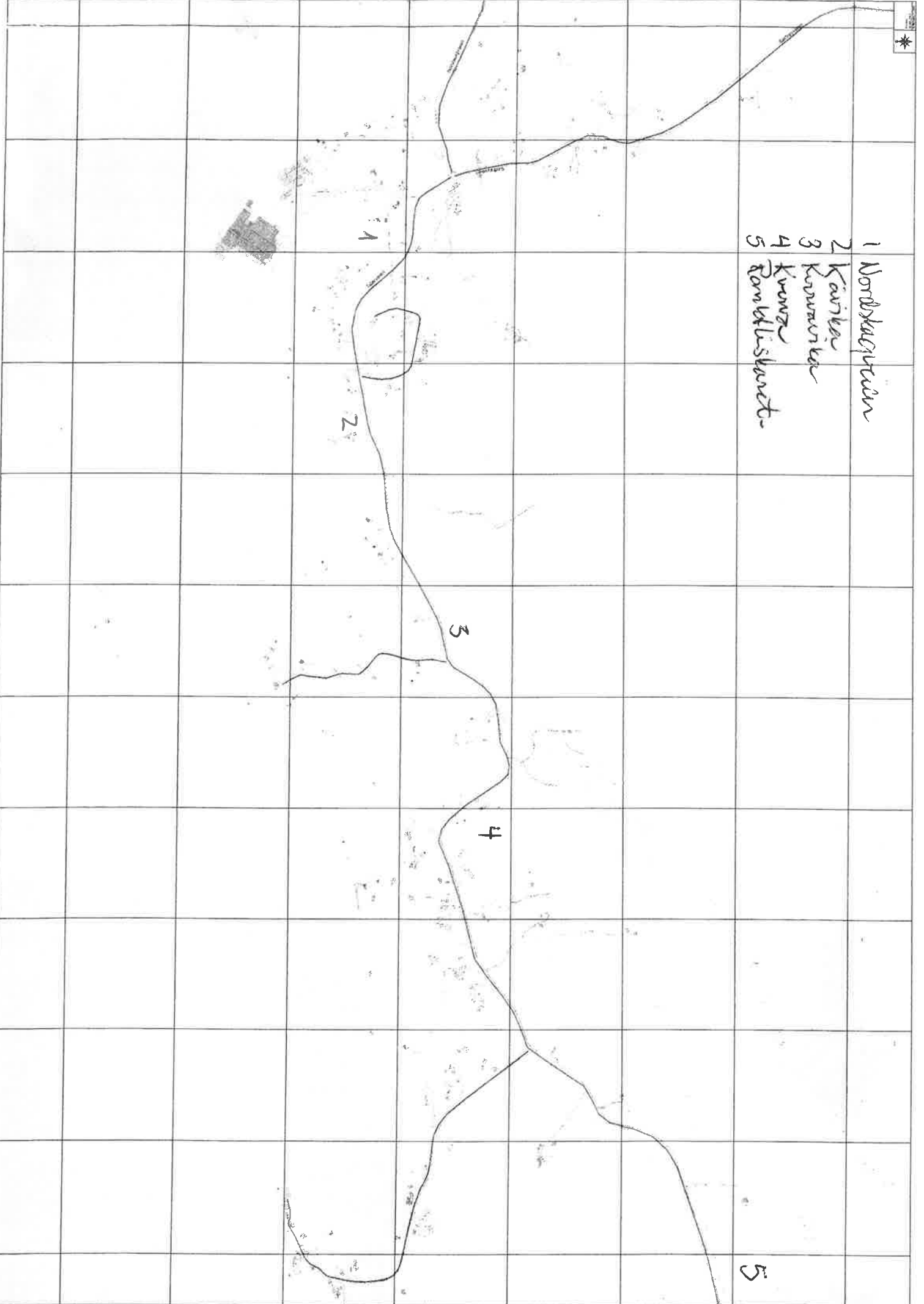
Moh. Oyvind Johansen

- 6 Flathaugan
7 Malummyran
8 Vissand
9 Setra, Kristmyran
10 Setermyran
11 Haugen Sør





- 1 Nordkappstein
- 2 Kaurika
- 3 Kauravika
- 4 Kauru
- 5 Tomkliskvænt



Uinavn "Sør-Frøya".

1. Nordskog botigfelt/skole = SKOLEVEIEN.
2. Strømskaqut = Strømskaq.
3. Måsøvalen = Måsøvalveien.
4. Veita (kom. området ikke vist på
nordre kart.) = Veita.
5. Bua = Buaveien.
- 6a. Krister = Kristermyran
- b. Valvåg = Valvågar.
7. Haugen vest = Haugveien.

L23 19/3-13
KJH 14/6/13
12/1370-10



Titran grendalag
7268 Titran

Frøya kommune
v/komiteen for veinavn på Frøya
Postboks 152
7261 Sistranda

Titran den, 17.03.13

Veinavn på Frøya.

Styret i Titran grendalag har sett at arbeidet med veinavn på Frøya er i gang. Vi ser også at forslaget til navn på vegen Fra Nordskag til Titran (fv 410) er "Tittervegen". Dette ble tatt opp som sak på årsmøtet i grendalaget den, 16.03.13. I den anledning ble det fremmet et forslag på at "Titranvegen" kunne være et godt alternativ. Det ble holdt avstemming over forslagene; "Tittervegen" og "Titranvegen". Avstemmingen endte med at "Titranvegen" fikk flest stemmer.

Med avstemmingen fra årsmøtet i Titran grendalag som grunnlag håper vi at komiteen for veinavn på Frøya tar med navnet "Titranveien" i sin vurdering når navnet på fylkesvei 410 mellom Nordskag og Titran skal fastsettes.

Styret i Titran grendalag håper at vi kan komme tilbake senere med forslag til navn på sideveiene på Titran og lurer i den forb. på om dere i komiteen har sett for dere en siste frist for å komme med et sånt forslag?

Det ble på årsmøtet også lurt på om dere i komiteen kanskje har tenkt at alle på Titran skal ha Tittervegen/Titranvegen som adresse ettersom ingen av sideveiene har fått navn? Vi håper på snarlig tilbakemelding på disse spørsmålene.

Med hilsen

Titran grendalag

v/ sekretær Arne Haugan

7268 Titran

arne@titran.net

Frøya Kommune

"Gatenavn"

Postboks 152

7261 Sistranda

L23
KJH
7/3-13
1184/13
12/1370-7

Hammervolden boligfelt

7263 Hamarvik.

Vedrørende nye gatenavn:

Vi i Hammervolden boligfelt har fulgt med på forslagene vedrørende gatenavn, og har noen innsigelser å komme med. Vi ser at forslaget til vårt boligfelt er to gatenavn, henholdsvis Hammervollveien og Gulldokkveien. Vi ønsker ikke å ha to gatenavn i vårt boligfelt da dette vil by på utfordringer. Her blir da to gatenavn på ett og samme postkassestativ, dette kan medføre at to postkasser på samme stativ får samme nummer, for eksempel:

Hammervollveien 1 og Gulldokkveien 1. En annen ting er at det kan bli vanskelig å finne frem til Hammervollveien, da den blir en stikkvei langt ned i Gulldokkveien. Vi i Hammervolden boligfelt (som vi i dag kaller oss), er en gjeng som bygde hus på samme tid, vi er en spleiset gjeng, med en tilhørighet, hvor vi ønsker å ha samme gatenavn på hele feltet. Vi har også diskutert at det opprinnelige navnet, her vi bor, var Gulldokkmyra. Vi ønsker at alle som bor i vårt felt skal få være med å stemme over gatenavnet, derfor har alle fått velge mellom Gulldokkmyra, Gulldokkveien og Hammervollveien, vi håper dere hører på flertallet.


Hege Renate Vatn og Per Ove Espnes:

Gulldokkmyra

Gulldokkveien

Hammervollveien

Dato/Underskrift:



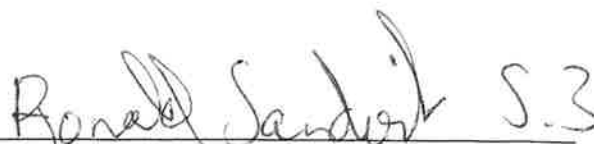
Therese Solli og Ronald Sandvik:

Gulldokkmyra

Gulldokkveien

Hammervollveien

Dato/Underskrift:

 S.3

May Linn Kjerringvåg og Erling Norheim:

- Gulldokkmyra
- Gulldokkveien
- Hammervollveien

Dato/Underskrift: 5/3-13 May Linn Kjerringvåg

Jann William Bremnes:

- Gulldokkmyra
- Gulldokkveien
- Hammervollveien

Dato/Underskrift: 5/3-2013 Jann William Bremnes

Morten Høy:

- Gulldokkmyra
- Gulldokkveien
- Hammervollveien

Dato/Underskrift: Morten Høy

Sten og Solfrid Bogø:

- Gulldokkmyra
- Gulldokkveien
- Hammervollveien

Dato/Underskrift: Solfrid og Sten Bogø

Britt og Tommy Espnes:

- Gulldokkmyra
- Gulldokkveien
- Hammervollveien

Dato/Underskrift: 5/3-13 Tommy Espnes
Gulldokkmyra

Tone Hansen og Frank Jakobsen:

- Gulldokkmyra
- Gulldokkveien
- Hammervollveien

Dato/Underskrift: 5/3
Frank Jakobsen

Janicke Vatn:

Gulldokkmyra

Gulldokkveien

Hammervollveien Dato/Underskrift: Janicke Vatn 6/3-13

Anita Midtsian og Kjell Inge Mathisen:

Gulldokkmyra

Gulldokkveien

Hammervollveien Dato/Underskrift: Anita Midtsian 6/3-13

Erling Riiber og Anita Olafsen:

Gulldokkmyra

Gulldokkveien

Hammervollveien Dato/Underskrift: Anita Olafsen 05.03.13

Iwona Gradek og Jørn Erling Larsen:

Gulldokkmyra

Gulldokkveien

Hammervollveien Dato/Underskrift: Iwona Gradek 05.03.13

Kristin Steinvik:

Gulldokkmyra

Gulldokkveien

Hammervollveien Dato/Underskrift: Kristin Steinvik 05/03-13

Marthe Vatn og Svein Haugen:

Gulldokkmyra

Gulldokkveien 05.03.13

Hammervollveien Dato/Underskrift: Marthe Vatn

Rakel og Stig Tore Sørli:

Gulldokkmyra

Gulldokkveien

Hammervollveien

Dato/Underskrift:

5/3-13 Stig Tore Sørli

Marianne Halse og Arild Kjerstad:

Gulldokkmyra

Gulldokkveien

Hammervollveien

Dato/Underskrift:

Vennlig hilsen

Hammervolden boligfelt.

Harriet Strand

Fra: Kitt Julie Hansen
Sendt: 12. mars 2013 14:31
Til: Postmottak
Emne: VS: Innspill til navnekomiteen fra Kjell Stub.
Må registreres på sak 12/1370

L 23
KJH

12/3-13
1185/13
12/1370-8

Fra: Johan Foss [mailto:kontor2@froya.kirken.no]
Sendt: 12. mars 2013 14:07
Til: Kitt Julie Hansen
Emne: Innspill til navnekomiteen fra Kjell Stub.

Innspill ifm vegnavnarbeidet fra Kjell Stub, Nesset, 7270 Dyrvik, til Johan G Foss 5.3.2013:

1. Nordfrøyveien bør gå heilt til Svellingen.
2. Den vegen som er kalt Kaibakken på Nesset, het opprinnelig Nessabakken (Nessabakkan). Kaibakken var den nederste del (nederste bakken) av denne vegen.

jgf

L23
kjH

18/3-13
1326/13
12/1370 -c

Frøya Kommune
Postboks 152
7261 Sistranda

Vedr forslag til veinavn.

Undertegnede på Uttian har registrert nye navneforsalg på veiene på Uttian. Ett av forslagene er Steinfjærveien på østsiden av øya.

Vi vil i stedet foreslå **HÆSJAVEIEN**. Navnet kommer fra gården Hæsjan som ble bygd i 1895 og de fleste som bor langs veien har tomt som er utskilt fra samme gård. Det føles helt naturlig at denne veien får navn etter gården. En uformell avstemning har gitt dette som resultat.

Ber derfor om at navnet endres til **HÆSJAVEIEN**.

Med vennlig hilsen
Jonas Karlgård



Uttian 14.3.2013

Kopi til Uttian Grendalag vformann

Espen Håvard Hauan
Nordhammer
7263 Hamarvik

L23
KJH.

04.03.13
1085/13
12/1370-6

4.3.2013

Frøya Kommune
Postboks 152
7261 Sistranda

Høringsuttalelse i forbindelse med innføring av offentlige veiadresser i Frøya kommune.

Hjemmelshavere til eiendommene

10/235 (Kåre Teigås Måsøval)

10/263 (Espen Håvard Hauan)

10/266 (Line Strømøy/Lars Christian Larsen)

10/14 (Aasmund Ingar Hammervold / Anette Narmo Hammervold)

ber om at Frøya Kommunes forslag "Lorntsholmveien" endres til "Doktorbakken". Dette med bakgrunn i at veien bærer dette navnet på folkemunne.

Hamarvik, 4.3.2013

På vegne av hjemmelshaverne

Espen Håvard Hauan



L23
KSH

28/2-13
1064/13
12/1370-5

Hei!

Sistranda 28.02.13

Angående veinavn på veier på Sistranda, lurer jeg på hvorfor det blir forandringer på eksisterende veinavn.

Vi har adresse Turnveien og det har vi hatt i 2, 3 år nå.

Vet ikke hvor det navnet kom fra, men synes det er et greit navn og det passer bra da det ligger ved idrettshuset.

Har også hatt den adressen like lenge så adressen vår er Turnveien, 7260 Sistranda.

Så mitt forslag er at veien opp fra hovedveien forbi kulturhuset, og til enden fortsatt blir hetende Turnveien, og ikke Innersiveien og Heiaveien.

Mhv

Vigdís Arntsen

Vigdís Arntsen

FRØYA KOMMUNE	Dato: 26/3-13
Aktid: L 23	Per: 1489/13
Saksbeht: KJH	Jnr: 12/1370-18
Kaseregion:	Borgr:

Frøya kommune,
Pb. 152,
7261 Sistranda.

REF. K-STYREVEDTAK I SAK 152/12 – INNFORING AV OFFISIELLE VEGADSRESSER.

Vedlagt følger merknader, uttalelser og kommentarer til de forslagene som navnekomitèen har framlagt når det gjelder HAMARVIK.

1 NORDFRØYVEIEN.

Denne starter i rundkjøringa i Hammaren og går i retning Sistranda. Det betyr at den går gjennom «halve» Hamarvik-grenda, selv om dette området hørte til Sør-Frøya, om man legger de gamle kommunegrensene fram til 1964 til grunn. Hvorfor ikke starte med Nordfrøyveien ved avkjørselen til kirkegården ved Norhammarvika/Melkstaden? Vi ser likevel at det kan være fornuftig at Nordfrøyveien og Sørfrøyveien deles i rundkjøringa i Hammaren, og velger under tvil å sette OK på dette.

2 NORDHAMMARVEIEN.

OK.

3 HAMMARBERGVEIEN.

På kartet er foreslåtte veier markert med rødt, og går til to hus. Vi håper og tror at det er meningen at hele Hammarberget og de ti andre husene der får det samme navnet. Noen kaller også det høyeste punktet på Hammarberget for Vardhammaren (ca 38 moh).

OK.

4 KARIVIKVEIEN.

Ikke bra. Såvidt vi vet er det ingen som sier Karivika. Det heter etter vår mening Karvika. Denne vika ligger øst for der hvor rødt strek slutter på kartet. Der streket slutter, heter det Grindfara, eller Nordhammaren Nedre, som det også har blitt sagt.

Av disse tre navna er det nok Karvika som er mest brukt og er et fornuftig navnevalg for denne veistubben. I det økonomiske kartverket som Fjellanger-Widerøe laget i 1968, står det også Karvika.

Vi foreslår **Karvikveien**.

5 LORNTSHOLMVEIEN.

Ikke bra. Vi antar at holmen har fått sitt navn etter Lorents Haftorsen, som var født i 1812. I folketellinga i 1965 står det Lorents. I gamle papirer, herunder fra «oppmålingen av Hammarvaagen» av Sigurd Kufaaas i 1919, står det Lorentsholmen. Holmen var på dette tidspunktet i Martin Karlsens eie.

Vi foreslår **Lorentsholmveien**.

6 ELVAVEIEN.

Ikke bra. Dette er et intetsigende navn. Elva som renner fra utløpet av Hammarvatnet nedover til Hammarvågen har «alltid» hett Kvernhuselva (Kvennhuselva). På gamle kart og i kartseiden til 1881.no står det også Kvernhuselva.

Det høres tungt ut å bruke Kvernhuselvveien, men det blir bedre enn Elvaveien. I komiteens forslag starter denne veien ved Nordfrøyveien og slutter ved Nordhammarveien. Hvorfor ikke la veien krysse Nordhammarveien og legge navn på veien helt til den nesten når Kvernhuselva. Dette blir da nesten hvor kvernhuset sto, og navnet på veien kan bli noe forenkla.

Vi foreslår **Kvernhusveien**, alternativt **Kvernhuselvveien**.

7 HAMMARVOLLVEIEN.

Ikke bra. Navnet Hammarvollen passer bedre på veien som starter fra busslomma mellom Nordfrøyveien og Nordhammarveien, og går parallelt med Gulldokkveien nedover til Hammarvollen («veien til Hammarvollen»). Veien som på kartet er foreslått med dette navnet, er en stikkvei fra Gulldokkveien, og ingen andre stikkveier i samme område har egne navn.

8 GULLDOKKVEIEN.

Ikke bra. Pr. i dag er Gulldokk bl.a navnet på en ost, et vanlig brukt ku-navn, slektsnavn, stedsnavn og et firmanavn. Noen mener at det er et lokalt navn på løvetann. Vi har sjekket i tre gode botaniske oppslagsverk og konferert med en botaniker. Etter disse kildene er det ikke belegg for å si at Gulldokk er et gammelt Frøya-navn for løvetann. Den beste forklaringa vi har fått er at «gull» er et frodig område der det var godt med gras og beite. Dokk refereres til et lukket/skjermet område, jfr havnedokk eller tørrdokk. Gulldokk blir da et godt beiteområde som ligger skjermet. Kanskje kua «Gulldokk» sto på beite der. For å underbygge forklaringa, kan det nevnes at det var et slikt område i «Gulldokkmyra». Eldre folk snakker enda om Eline, Ellen og Gottlieb Gulldokkmyra. Det var lokale navn på Gulldokkmyra, også, bl.a Gulldokkmyrstrupin. Det kan kanskje bli et navn til en av sideveiene i området?

Vi foreslår **Gulldokkmyrveien**.

9 LYGÅSVEIEN.

OK.

10 HAMMARVEIEN.

Starter etter forslaget ved Sørfrøyveien og slutter ved Hammarnesveien. Veien går nedover mot «Gården» («Går'n»), over Hammarbekken (som ligger i rør) forbi Hammarosen («Osen») og opp mot Ostuva. Hvis det er slik at veiene skal ha navn etter hvor de slutter, burde den strengt tatt hett

97097247 - Tor A

Ostuvveien (?): Vi ser imidlertid at en vei i dette området er praktisk å kalle Hammarvegen.

OK.

11 LUNDEVEIEN.

OK.

12 HAUGRANDVEIEN.

Også benevnt som «Hauranna».

OK.

13 HAMMARNESVEIEN.

(«Nessavei'n»)

OK.

14 HAMMARVIKRINGEN.

Her kunne veien godt blitt delt opp i flere seksjoner og fått lokale navn, som f.eks Sørnessaveien. I praksis synes det imidlertid fornuftig å bruke Hammarvikringen.

OK.

15 DJUPMYRVEIEN.

I gamle papirer og i Norges Bebyggelse står det Dypmyr. Dette er en av flere eiendommer som ble utskilt fra hovedbruket Hammeren. Myra det refereres til ligger forøvrig ikke i nevnte område, men derimot sør for Sørfrøyveien.

OK.

16 HAMMARVIKBAKKEN.

OK.

17 NYGÅRDSVEIEN.

Ikke bra – dette blir feil. I følge reguleringsplanen etter PBL for Riiber Eiendom ligger verken boligbebyggelse eller vei på eiendommen Nygård. Veien går fra Sørfrøyveien i sydlig retning mellom to eiendommer. Omtrent ved Grønnberget knekker den i sør-sørvestlig retning og ender ved Melkåa. Elva Melkåa, som renner fra Svantjønna ned til sjøen er fra gammelt av grensa mellom Hamarvik og Flatval. På enkelte kart står det Nygård på eiendommen gnr 9, bnr 4. Denne eiendommen heter Solvang. Det er naboeiendommen som heter Nygård, og eieren av dette bruket liker ikke at en eiendom utafor hans bruk får dette navnet.

Vi foreslår **Melkåveien**.

Diverse ytterligere merknader:

Vi ser at et nytt byggefelt der det enda ikke er satt spaden i jorda har fått et forslag til veinavn. Andre steder der det er tre hus/eiendommer (og der det ikke blir flere hus) har fått et forslag. Vi tillater oss å foreslå at Grindskarhaugen (Grindskarveien) og Falbergheia (Falbergheiveien) blir tatt inn i forslaget. Grindskarveien vil gå fra fra Lundeveien ca 50 meter opp fra hovedveien og ca 200 meter i østlig retning. Falbergveien vil ta av fra hovedveien ved søndre avkjørsel til COOP Hamarvik, og i nordvestlig retning ca 400 meter.

Vi håper at veikomiteen og kommunen er villige til å ta endringsforslagene til etterretning.

7263 Hamarvik, 22. mars 2013.

Ærbødigst,

Oddvar Torgersen – Edith Rabben – Harry Paulsen – Hans U. Hammer – Tor Hammerdal – Reidun Torgersen – Thomas Nordhammer – Laila Bekken – Arne Hammervik – Erling Nordhammer – Hans Marvin Hammer – Johan Hammervik – Torunn Rotnes – Roger Kristiansen – Odd Nygård – Bodil Hammerdal – Arne Hammervold – Rolf Hammervik – Anton Haftorsen – Dine Nordhammer – Halgeir Hammer.

Halgeir Hammer er kontaktperson med telefon 95897779 og e-post h-dt@online.no.

Halgeir Hammer

Veiadresser.

SAKSFRAMLEGG

Saksbehandler: Andreas Kvingedal
Arkivsaksnr.: 13/1446

Arkiv:

Saken skal behandles i følgende utvalg:

Hovedutvalg for drift

GEBYR - UNØDIGE BRANNALARMER INNOVAMAR

Vedtak:

Forslag til vedtak:

Hovedutvalg for drift viser til klage på ilagt gebyr for unødige alarmer/utrykninger til SalMar Processing AS sitt anlegg på Nordskag i 2013.

Hovedutvalget viser til at gebyret er ment å dekke utgiftene ved alarm og utrykning ved disse unødige alarmene og finner at dette på ingen måte er noe «urimelig» gebyr for dekning av utgifter. Dette ikke minst ut fra det forhold at gebyret på langt nær dekker de faktiske utgiftene brannvesenet har til lønn for mannskapet som møter i stasjonen ved slike alarmer.

Hovedutvalget for drift vedtar derfor at gebyrkravet opprettholdes slik det er utskrevet av brannsjefen.

Vedlegg:

Mail fra Ole Meland, SalMar Processing AS, datert 16.01.2014
Brev fra brannsjefen til SalMar Processing AS, datert 20.12.2013

Øvrige dokumenter (ikke vedlagt):

Saksopplysninger:

Frøya brannvesen har i 2013 hatt 12 unødige alarmer ved SalMar Processing AS sitt anlegg på Nordskag. Dette er alarmer som har forårsaket alarmer til brannmannskapet på på Nordskag og Sistranda og som fører med seg at utrykning starter. I noen tilfeller har mannskapet blitt tilbakekalt før utkjøring fra stasjonen og noen ganger på veg til Nordskag. I henhold til tariffavtalen skal mannskapet utbetales med minimum 2 timer for alarmer som fører til oppmøte på stasjonen. Ved utrykninger etter kl. 21 på hverdager og i helg skal det betales 100% overtid.

Disse utrykningene har medført betydelige utgifter for Frøya brannvesen i 2013.

Vurdering:

I henhold til kommunens gebyrforskrifter skal det for 2013 betales et gebyr på kr. 6.334,- pr. utrykning som følge av unødige alarm. Imidlertid har man som en regel innkrevd dette gebyret fra og med den 3 unødige alarmer til en og samme bedrift i året.

Det er derfor for 2013 sendt faktura på 10 unødige alarmer som utgjør kr. 63.340,-.

Det er få bygg i kommunen som er tilknyttet direkte til 110-sentralen, men SalMar er et av de store bedriftene som er direktetilknyttet og ved utløsning av brann-detektorer ved bedriften vil det etter en fastsatt forsinkelse gå automatisk alarm til 110, som så utalmerer brannvesenet. Det samme gjelder for en del andre bygg som f.eks. Frøya sykehjem, Kysthaven, samt at det også er bygg som er tilknyttet private alarmselskaper og som sender videre alarm til 110.

Ole Meland ved SalMar Processing AS har ved mail datert 15.01.2014 beskrevet tilsendte faktura som urimelig. Dette med bakgrunn i at bedriften har 5 ansatte som også er tilsatt i deltidsstillinger i Frøya brannvesen. Ved utrykninger i arbeidstiden viser han til at det aldri er gjort trekk i deres lønninger. Dette er imidlertid en sak mellom bedriften og den enkelte ansatte, da de ved utrykning får tariffestet lønn av brannvesenet.

Det må også tillegges at ved tilsetning av mannskap i brannvesenet krever vi at den enkelte avklarer tilsetningen i brannvesenet med sin hovedarbeidsgiver. Hvilke avtaler om full lønn eller evt. trekk i lønn med hovedarbeidsgiver den enkelte i brannvesenet har under utrykning, er ukjent for brannsjefen. Vi betaler uansett tariff lønn til mannskapet som er i utrykning og i tjeneste i brannvesenet.

Meland sin mail er besvart av brannsjefen ved mail den 16.01, hvor bl.a. det er redegjort for de utgifter brannvesenet har ved alarmer og da spesielt ved unødige alarmer på kvelds og nattetid. Meland har foreslått en «minnelig» ordning ved at brannvesenet ikke betaler for 3 deltakere som var på innsatsleder kurs som bedriften arrangerte, mot at vi krediterer fakturaren på unødige alarmer. Dette tilbakevises av brannsjefen da vi selvsagt vil betale denne fakturaen og dette har vi bekreftet overfor vår kontakt i SalMar Processing AS. Prisen på dette kurset er oppgitt til ca. kr. 5000,- pr. person som utgjør totalt kr. 15.000,-.

Brannsjefen er av den klare oppfatning at i og med at bedriften er direktetilknyttet 110-sentralen, så har de en klar fordel med at de får en rask utrykning ved alarm. At det da vil bli en del unødige alarmer, kan skyldes flere forhold som f.eks utløsning av detektorer ved vanndamp ved vask, som er en av de hyppigste årsaker til unødige alarmer. Det må også tillegges at brannvesenet har hatt 3 utrykninger til bedriften, hvor vi ikke er tilbakekalt og hvor det faktisk har vært varmgang i maskinelt utstyr som har utløst alarmer. Dette er utrykninger som er fullført med fremkjøring til bedriften og som selvsagt ikke er definert som unødige alarmer.

Brannsjefen kan ikke se at det er noen begrunnelse for å gi fritak for det pålagte gebyret og at dette er et urimelig gebyr. Dersom man ser gebyret opp mot de utgifter brannvesenet har hatt for alle 12 unødige alarmer så vil gebyret ikke dekke de lønnsutgifter som er påløpt. Det må også tillegges at dette er et gebyr som utskrives av de fleste brannvesen og som ikke er et særskilt gebyr bare som utskrives av Frøya Brannvesen.

Andreas Kvingedal

Fra: Ole Meland <ole.meland@salmar.no>
Sendt: 16. januar 2014 18:17
Til: Andreas Kvingedal
Kopi: Johan Pettersen
Emne: SV: Fakturanummer 50000098

FRØYA KOMMUNE	Mottatt: 16/1.2014
Arkiv:	Fin:
Saksbeh: AKV	Jnr: 13/1446-2
Kassasjon:	Bevar:

Hei,

hvis du mener at informasjon nedenfor er et godt nok saksgrunnlag for en politisk behandling i Brannstyret, kan du gjerne betrakte dette som en søknad om fritak. Følger du opp saken videre?

Med vennlig hilsen / Best regards

Ole Meland
Vedlikeholdssjef / Maintenance manager
SalMar Processing AS
+47 951 59 023
ole.meland@salmar.no

Fra: Andreas Kvingedal [<mailto:Andreas.Kvingedal@froya.kommune.no>]
Sendt: 16. januar 2014 09:06
Til: Ole Meland
Kopi: Johan Pettersen
Emne: SV: Fakturanummer 50000098

Hei

Dette er et gebyr som er vedtatt i forbindelse med kommunens gebyrregulativ. Bakgrunnen er at vi har betydelig antall unødige utrykninger til bygg som er direktetilknyttet 110-sentralen. Dette koster oss lønn i 2 timer pr. gang pr. person og dersom utrykning skjer på kveld etter kl. 21.00 og på helg så er dette 100% overtidsbetaling. Brannvesenet på Frøya er et deltidsmannskap og vi vet aldri hvor mange som møter ved alarm og med bakgrunn i dette kjører vi alltid full alarm. Dette betyr at hele styrken på 16 mann vil møte så sant de er på Frøya og ikke av andre grunner ikke kan møte. Som du ser av oversikten som medfølger faktura er de fleste unødige alarmer på kveld og natt, noe som vi koster oss ca. kr. 700,- pr mann(2 timer til ca. kr. 170 pr. time og med tillegg av 100% overtid). Dette betyr at dersom 9 mann møter ved alarm så er denne unødige alarmer en direkte utgift for brannvesenet med det gebyret som innkreves.

Som brannsjef har jeg ingen mulighet til å frita fra dette gebyret og en søknad om fritak må derfor behandles politisk i Brannstyret(Hovedutvalg for drift). Jeg vil gjerne ha tilbakemelding om din henvendelse skal forstås som en søknad om fritak.

Når det gjelder brannmannskap som er ansatt hos dere så vil jeg tillegge at ved utrykning så får de selvsagt lønn hos oss etter gjeldende tariff. At de ikke trekkes i lønn hos dere så er dette et forhold mellom bedriften og den enkelte ansatte. Det må også understrekes at ved tilsetting av mannskap i Frøya brannvesen så krever vi alltid at den som tilsettes har avklart dette tilsetningsforholdet med sin hovedarbeidsgiver.

Når det gjelder forholdet omkring innsatslederkurset så er vi selvsagt forberedt på at dette utfaktureres og dette var også avtalt på forhånd.

Med vennlig hilsen

Frøya kommune

Andreas Kvingedal
virksomhetsleder
72463265/95115588

Fra: Ole Meland [<mailto:ole.meland@salmar.no>]
Sendt: 15. januar 2014 20:06
Til: Andreas Kvingedal
Emne: Fakturanummer 50000098

Hei,

ref. fakturanummer i emnefelt: Leser at begrunnelsen er lønn til ansatte i brannvesenet på bakgrunn av unødvendige utrykninger. Da vi opplever at inntil fem av våre ansatte til stadighet rykker ut i arbeidstiden på bakgrunn av oppdrag for brannvesenet og at vi frem til nå aldri har gjort trekk i deres lønninger som en følge av dette, opplever vi denne fakturaen som urimelig.

Mitt forslag er at vi lar være å sende ut faktura for de tre deltakerne som var hos oss på Innsatslederkurs mot at dere krediterer fakturaen i emnefeltet.

Avventer din tilbakemelding.

Med vennlig hilsen / Best regards

Ole Meland
Vedlikeholdssjef / Maintenance manager
SalMar Processing AS
+47 951 59 023
ole.meland@salmar.no

Ta miljøhensyn - vurder om du virkelig må skrive ut denne e-posten.

FRØYA KOMMUNE

Teknisk

SalMar Processing A/S

7266 KVERVA

Deres ref.	Vår ref.	Arkivsaksnr.	Arkivkode	Sted, dato
	AKV/5601	13/1446		Sistranda, 20.12.2013

GEBYR - UNØDIGE BRANNALARMER INNOVAMAR

I henhold til kommunens gebyrregulativ skal det betales gebyr for unødige alarmer som fører til utrykning fra Frøya Brann og Redning, som overskrider 2 pr. år. Dette skyldes at mannskapet møter i stasjonen ved alarm og har da krav på betaling for minimum 2 timer.


For 2013 har det vært følgende unødige alarmer som ikke er blitt stoppet før utrykning skjer fra stasjonen eller at mannskapet har møtt i stasjonen:

22.01.2013 – kl. 19.06	29.08.2013 – kl. 15.18
05.02.2013 – kl. 10.57	28.10.2013 – kl. 13.17
30.04.2013 – kl. 09.45	28.10.2013 – kl. 19.38
11.05.2013 – kl. 04.04	19.11.2013 – kl. 22.29
19.08.2013 – kl. 00.19	25.11.2013 – kl. 22.18
19.08.2013 – kl. 00.39	26.11.2013 – kl. 00.36

Dette betyr at det skal betales for 10 unødige alarmer i 2013 som medfører en faktura på følgende beløp: 10 x 6.334,- = **kr. 63.340,-**.

Faktura følger vedlagt.

Med hilsen
Frøya kommune


Andreas Kvingedal

Brannsjef
72 46 32 65

Gjenpart: Kopibok
Arkiv

Per Arvidt Post
16202 5100 339

SAKSFRAMLEGG

Saksbehandler: Torny Lillian Dahlø Sørli
Arkivsaksnr.: 14/65

Arkiv:

Saken skal behandles i følgende utvalg:

Hovedutvalg for drift
Kommunestyret

LOKALITERER FOR FRØYA FRIVILLIGSENTRAL

Innstilling:

- Lokaler ved Gåsø eiendom - alternativ 4a (tidligere blomsterbutikk) velges som lokaler for Frøya frivilligsentral.
- Frøya frivilligsentral får økt sin budsjetttramme med kr. 140.000,- for husleieutgifter som dette medfører. Dette tas fra reserverte tilleggsbevilgninger for 2014.

Vedlegg:

Tabell alternative leiekostnader

Saksopplysninger:

Fra 2012 ble Frøya kommune eier av Frøya frivilligsentral. For ca 2 år siden flyttet sentralen inn i nåværende bygg, i nær tilknytning til biblioteket. Dette blant annet for å spare husleieutgifter (Gåsø- eiendom). Sentralen består i dag av et oppholdsrom/ aktivitetsrom og kontor for daglig leder. Dette skulle da være en midlertidig løsning inntil andre hensiktsmessige lokaler var på plass.

Styret og daglig leder av sentralen har et sterkt ønske om at alternative lokaler nå vurderes, og at en finner andre og bedre løsninger enn i dag.

Dagens situasjon.

Det har vært flere henvendelser fra våre innbyggere med spørsmål om hvor frivilligsentralen holder til. For å komme inn til sentralen, må publikum gå via inngang fra biblioteket eller Sistranda skole. Sentralen oppleves som bortgjemt, og åpningstider ved biblioteket eller

v. skolen gjør at sentralen er lite tilgjengelig etter stengetid. Daglig leder melder også om en nedgang av besøkende da sentralen er lite synlig for publikum.

I dag finnes det ikke toalettmuligheter, kjøkken eller tilgang på vann, noe som begrenser muligheter til å bruke lokalene av de frivillige til ulike arrangementer. Tilgang til slike "fasiliteter" ligger i skolebygget.

Frøya frivilligsentral skal være en hjelper og katalysator for lokale foreninger, men skal også være en selvstendig aktør på lik linje med frivillige organisasjoner.

Frivilligsentralen skal være en sektorovergripende sentral - og et koordinerende ledd mellom lag/organisasjoner og det offentlige. Dagens lokaliteter er ikke tilfredsstillende for å samle blant annet større grupper for ulike arrangement.

Senterleder for vårt nye kultur og kompetansesenter har sammen med daglig leder sett på evt. muligheter for å flytte sentralen inn i bygget. Bygningsmessig og planmessig er det ikke tatt høyde for dette, og er derfor ikke funnet hensiktsmessig i fh. til arealbehovet som frivilligsentralen har.

Ulike aktiviteter i regi av frivilligsentralen.

Frøya frivilligsentral har i sin handlingsplan skissert satsingsområder og ulike tiltak som planlegges i gangsett. Vår målgruppe i en fireårsperiode(jfr. handlingsplan 2014)er blant annet de eldre, ungdom og innvandrere(integrering)

I dag utføres 90 % av folkehelsearbeidet i kommunene av frivillige/lag og organisasjoner. Ulike lavterskeltilbud organiseres også via frisklivskordinator i samarbeid med de frivillige og sentralen. Frivilligsentralen har utarbeidet en aktivitetsplan, og nye aktiviteter utvikles etter hvert.

Sentralen kan blant annet være et åpent hus for ulike aldersgrupper, hvor frivilligsentralen bidrar med tilstedeværelse og tilrettelegger av ulike tilbud. Vi vet i dag at ikke alle ønsker å delta i organiserte aktiviteter som idrett o.l, men trenger et sted å være etter skoletid.

Frivilligsentralen kan også være et møtepunkt for våre arbeidsinnvandrere.

Vi ser også at frivilligsentralen kan være et møtepunkt for ulike lærings- og mestringstilbud.

Her skal Hitra og Frøya samarbeide om organisering at dette, og hvor slike tilbud skal arrangeres i begge kommuner. Frivilligsentralen kan stille med arrangører og være et viktig bindeledd/ koordinator for slike tilbud. Frivilligsentralen vil også være et bindeledd mellom arrangør / kommune / frivilligheten.

Frøya Frivilligsentral har også vært i kontakt med lokale aktører om behovet for utstillingslokaler/galleri. Pr i dag finnes det ikke et slikt tilbud på Frøya, og et sambruk av lokaler vil kunne gagne begge parter. Dette kan bidra til å skape trivsel og øke antall besøkende i alle aldersgrupper. Dette kan også bidra til at sentralens oppgaver og tilbud blir bedre kjent og vil virkeliggjøre vår visjon « en møteplass for mennesker». Om kvelden og i helgene kan utstillerne betjente «galleriet».

Alternative lokaler og kostnader.

Styret ved Frøya frivilligsentral har konkludert med at fremtidige lokaler må ligge i sentrum av Sitranda, og i nærheten av andre servicetilbud. Sentralen bør være i nærheten av et pulserende liv(nærhet til skole, omsorgsboliger, butikker, kulturhus m.m.)

Frivilligsentralens lokale plassering og betydning overfor publikum er svært viktig når vi ser på sentralens oppgaver og rolle i lokalsamfunnet på Frøya.

1. Dagens kulturhus/ idrettshall.
Frivilligsentralen ble ved oppstart fysisk plassert i dette bygget som en midlertidig løsning og ble etter hvert flyttet. Bygget var ikke funksjonelt nok og følte avsideliggende. I dag brukes bygget også til ulike arrangementer (blant annet ekstern og intern kursvirksomhet).
Det er også ukjent for styret hva bygget skal brukes til framover.
Leieutgifter (husleie/ strøm) er ukjent.
2. Det nye Kultur og kompetansesenteret.
Planmessig er det ikke tatt høyde for arealbehovet til en frivilligsentral. Planskisse er gjennomgått.
Leieutgifter (husleie/strøm) er ukjent
3. Lokaler i / ved. kommunehuset.
Plassering ikke hensiktsmessig i forhold til hvor folk oppholder seg
Utgifter (leie/ strøm) er ukjent.
4. Gåsø-eiendom (tidligere BIO-sentret: blomsterbutikk og kiosk)
Nærhet til publikum og det pulserende liv, og som styret mener er en svært viktig faktor. Dette alternativet kan gi frivilligsentralen et løft og store muligheter for å gjennomføre tiltak som er skissert i handlingsplan 2014.
 - Alt.a. Tidligere blomsterbutikk – 140 kvadrat. Husleie ca kr140.000,- årlig (inkl. fellesutg.)
 - Alt.b. Tidligere kiosk – 180kvadrat. Husleie ca kr 180.000, årlig

Alternative kostnader: Se vedlagte tabell.

Leiekostnader

	Alternativ 1			Alternativ 2			Alternativ 3			Alternativ 4 a			Alternativ 4b		
	Dagens kulturhus/idrettshall			Frøya Kultur- og Kompetansesnter			Lokaler i/v kommunehuset			Gåsø-eiendom (tidl BIO senterer: blomsterb.)			Gåsø-eiendom (tidl BIO senteret, kiosk)		
	kr	kvm	tot	kr	kvm	tot	kr	kvm	tot	kr	kvm	tot	kr	kvm	tot
Husleie	0	0		0	0	0	0	0	0	850	140	119 000	850	180	153 000
Felleskostnader	0	0	0	0	0	0	0	0	0	150	140	21 000	150	180	27 000
Sum husleie og felleskostnader			Ukjent			Ukjent			Ukjent			140 000			180 000

SAKSFRAMLEGG

Saksbehandler: Roger Fredheim
Arkivsaksnr.: 14/70

Arkiv:

Saken skal behandles i følgende utvalg:

Hovedutvalg for drift

FRAMDRIFT AV NYTT OPPVEKSTSENTER NABEITA- ADMINISTRATIV STRUKTUR OG NØDVENDIGE STILLINGSENDRINGER

Forslag til vedtak:

Hovedutvalg for drift tar framdrift av nytt oppvekstsenter til orientering

Historikk:

I kommunestyret den 25.10.12 ble det vedtatt å nedsette en arbeidsgruppe for å utrede ulike forslag til organisering av nytt oppvekstsenter på Nabeita.

Sluttrapporten ble ferdigstilt 6/5-13 og framlagt hovedutvalg for drift 12/6-13 der den ble tatt til orientering.

Vedlegg:

Sluttrapport fra arbeidsgruppe-alternativ organisering av nytt oppvekstsenter Nabeita, datert 6/5-13.

Saksopplysninger:

Rådmannen iverksetter nå følgende framdriftsplan med utgangspunkt i sluttrapportens anbefaling om valgt modell:

- Drøftingsmøter med hovedtillitsvalgte for ivaretagelse av eksisterende arbeidstakere (lønnsinnplassering/stillingsstørrelser/adm dimensjonering) og nødvendige utlysninger.
- Drøftinger med dagens virksomhetsledere og roller innenfor ny administrativ struktur
- Informasjonsmøter med ansatte
- Interne samarbeidsmøter med rådgiver og jurist etter behov
- Iverksettelse av planleggingsperiode for ny administrativ ledergruppe før skolestart 2014/2015
- Vurdering av nødvendige politiske vedtak

Det er en målsetting at

1. Drøftings- og informasjonsmøter, samt interne arbeidsmøter gjennomføres i januar og februar-14

2. Nødvendige politiske vedtak effektueres i mars-14
3. Iverksettelse av planleggingsperiode for ny administrativ ledergruppe gjennomføres i perioden april-juni-14.

Arbeid med mulige administrative modeller for organisering Nabeita skole og nye Hamarvik barnehage.

Rapport fra arbeidsgruppa

Den 23.03.2012 gjorde kommunestyret følgende vedtak etter behandling av forprosjekt bygging av Nabeita oppvekstsenter:

22/12 – arkivsaksnr: 10/1112

BYGGING AV NABEITA OPPVEKSTSENTER - BEHANDLING AV FORPROSJEKT

Vedtak:

Frøya kommune godkjenner at forprosjektbeskrivelsen og alt. 2 for Nabeita oppvekstsenter med en ramme på 25,6 mill. kr legges til grunn for videre arbeid.

Samtidig innhentes opsjonspris for tilbygg mot vest på alt. 3. Dette tilpasses med aktivitetsrom i tilbygget mot vest.

Prosjektets totalramme og finansiering fremlegges for politisk behandling etter at anbud er innhentet.

Dette vil føre til ei samlokalisering av skole og barnehage og en må da se på den administrative og innholdsmessige organiseringen som dette åpner for.

I kommunestyret den 26.04.12 blir et mandat for det videre arbeidet vedtatt.

Arbeidsgruppens mandat:

160/12 MANDAT - ARBEID MED ULIKE MODELLER FOR ORGANISERING AV NABEITA SKOLE OG NYE HAMARVIK BARNEHAGE Vedtak:

Kommunestyrets vedtak av 26.04 gjeldende organiseringen av Nabeita skole og nye Hamarvik barnehage forstås i følgende mandat:

- Det nedsettes en arbeidsgruppe som ser på ulike modeller for organisering når det gjelder ledelse og administrativ struktur. Ulemper og fordeler ved de ulike modellene må vurderes. Gruppen må også se på ressursbruk i forhold til ledelse og administrasjon. En overgangsperiode må også skisseres
- Det ses på løsninger i forhold til brukermedvirkning gjennom ulike modeller for organisering av samarbeidsutvalg.
- arbeidsgruppens sammensetning vil være som følger:
Virksomhetsledere begge virksomheter En tillitsvalgt fra hver virksomhet Leder Samarbeidsutvalgene ved begge virksomheter Verneombud Virksomhetsleder på Nabeita skole er leder i gruppa Denne arbeidsgruppen vil også være referansegruppe for byggekomiteen for utbyggingsprosjektet. Enstemmig

Arbeidsgruppens sammensetning:

Virksomhetsleder Nabeita skole:	Tove Karlsen
Virksomhetsleder Hamarvik barnehage:	Ann Karin Fredagsvik
Atv Utdanningsforbundet (skole):	Merete Nyhus
ATV fagforbundet (barnehagen):	Liss Arnesen
Verneombud: (for begge enheter)	Grethe K. Lund
Leder i samarbeidsutvalget, skole:	Hans Petter Rabben
Leder i samarbeidsutvalget, barnehage:	Kai Rudi Hansen

Gruppen er supplert med kommunalsjef barn og unge: Roger Fredheim

I disse 2 vedtakene benyttes begrepet oppvekstsenter kun i det første vedtaket som omhandler selve utbyggingen. I vedtaket som omhandler den administrative organiseringen benyttes *NABEITA SKOLE OG NYE HAMARVIK BARNEHAGE*. Det ligger heller ingen definisjon av begrepet oppvekstsenter i disse vedtakene.

Det vil være naturlig for arbeidsgruppen og ta inn dette begrepet når en skal arbeide videre med denne oppgaven.

Definisjon oppvekstsenter:

Barnehage og skole på et sted med felles ledelse

Hentet fra boken: Oppvekstsenter – barnehage og skule hand i hand. Kristofer Melheim (red)

Utdypes: Pedagogisk virksomhet for barn i aldersgruppen 0-13 år som samarbeider om innhold og praktisk organisering av barnehage og skoletilbudet. Oppvekstsenteret organiseres i tråd med gjeldende lover, forskrifter og eventuelle politisk og/eller administrativt vedtatte regler.

Det fins andre definisjoner, men vi velger å legge denne til grunn. Sammenfattende for flere definisjoner er at hovedfokus for et oppvekstsenter er: kontinuitet og sammenheng i opplæringen til barna.

Litteratur/dokumenter:

Flere stortingsmeldinger har understreket at en god overgang mellom barnehage og skole kan bidra til å gjøre overgangen lettere og gi bedre sammenheng i barnas læring og utvikling.

- St.meld. nr. 16(2006-2007)- "... og ingen sto igjen -Tidlig innsats for livslang læring", s. 26-27
- Stortingsmelding 41. (2998-2009) "Kvalitet i barnehagen", kap. 10 side 81-85.

Andre dokument:

- Kompetanse i barnehagen
- Veilederen: "frå eldst til yngst – samarbeid og samanheng mellom barnehage og skole" utarbeid av dept. i 2008

- Dette for å vise til noen dokumenter – det fins flere
 - Boka , ”oppvekstsenter - Barnehage og skule hand i hand” gir mange gode innspill og erfaringer i forbindelsen med opprettelse av oppvekstsenter.
- I tillegg til disse dokumenta har vi hentet inn erfaringer fra andre kommuner.
- Vinstra kommune: Oppvekstsenter, rapport fra arbeidsgruppa. Datert 3. januar 2012
 - Strategisk plan for oppvekstsektoren i Bremanger kommune 2010-2020. handlingsplan 2010-2012.

Forventa positive effekter av oppvekstsenterorganisering

Barnehage og skole er deler av samme utdanningssystem. Begge er institusjoner for omsorg, oppdragelse, leik og læring, selv om de har ulik egenart. Oppvekstsentermodellen gir ikke automatisk bedre sammenheng og større fellesskap med trygge og gode overganger, men det legger til rette for det og for et helhetlig og gjennomgående opplæringsløp for ungene.

Barnehage og skole må bevare sin identitet, men personalet må samtidig være åpen for å benytte og tilpasse seg det beste fra hverandre. Grunnholdninga må være lik med tanke på barnesyn, dannelsesbegrep, pedagogiske grunnprinsipper blant annet. Oppvekstsenterorganisering betyr mer forpliktende samarbeid som grunnlag for å få til et mer sammenhengende løp for barn og foreldre.

Overganger er en naturlig del av opplæringsløpet og det er ikke noen målsetting å gjøre overganger umerkelige. Det som er viktig er at ungene opplever overganger og endringer på en trygg måte. Oppvekstsenter legger til rette for det.

Oppsummering av positive effekter av oppvekstsenterorganisering:

- Rød tråd i danning og opplæring. Unngå at overganger oppleves som brudd i opplæringa
- De som jobber i barnehage og skole kjenner hverandre, kan drøfte felles barnesyn og pedagogikk. Åpner for tett samarbeid om ”felles” barn
- God tilrettelegging for formelle og uformelle møtearenaer
- Kompetanseheving for personalet gjennom arbeid på tvers
- Felles vikarer – benytte personalet fleksibelt ved avvikling av ferier (barnehage/SFO)
- Felles ressurser - gir større fleksibilitet og handlingsrom
- Mulighet for å kombinere stillinger- mindre småstillinger

Kritisk område:

Det er viktig for personalet å ha nærhet til leder. I et større virksomhetsområde blir det lett større avstand til leder. Viktig å ha gode arbeids- og samarbeidsrutiner og god organisering for å oppnå dette.

Det er viktig å ha en tydelig plan for når og hvordan sammenslåingsprosessen skal gjennomføres for å trygge personalet og sikre gode prosesser og fellesskap.

.....

Disse betraktningene som vi har hentet fra Vinstra kommune sin rapport, er betraktninger vi kan slutte oss til og ta med i arbeidet vårt med tanke på organisering lokalt hos oss. Når modellene beskrives blir fordeler og ulemper mer konkret være

knytt opp mot ledelse og organisering. Dette har selvsagt også innvirkning på de punkter som er beskrevet over.

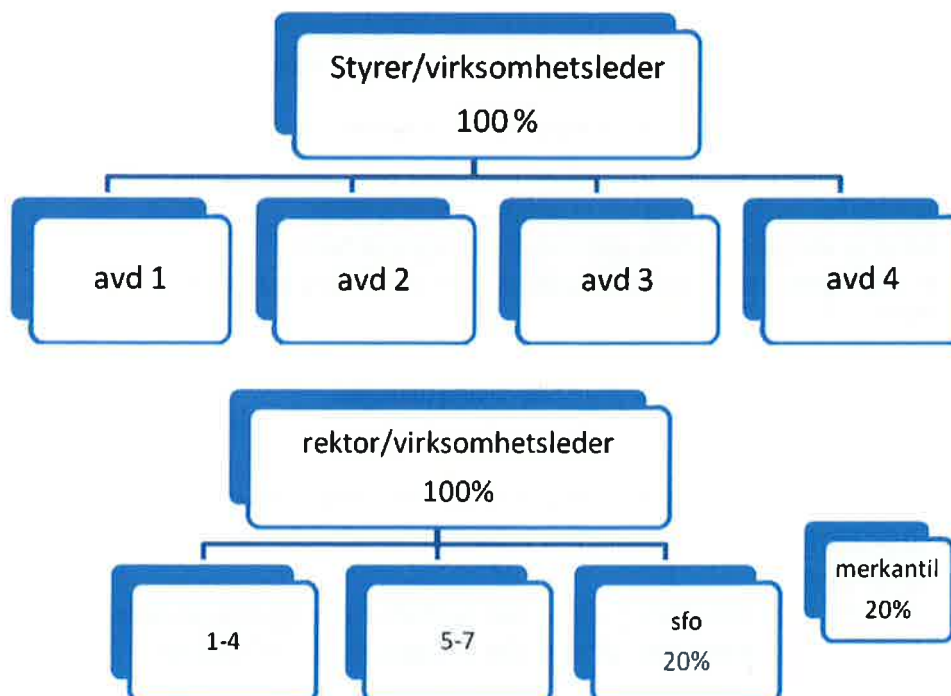
I den sammenheng må det også sies at personalet på både skole og barnehage har vært positiv til en samlokalisering og det gjelder også så langt vi vet i foreldregruppa. Det begge disse grupper har vært opptatt av er nettopp dette: hvilken organisasjonsform velges? Hvem blir min overordna? Blir barnehagens egenart godt nok ivaretatt? Blir skolens egenart godt nok ivaretatt?

Med grunnlag i mandat og med bakgrunn i det foregående har arbeidsgruppen valgt å legge opp arbeidet som følger:

- Utrede 2 ulike modeller for administrativ organisering/ledelsesressurs med beskrivelse av fordeler og ulemper ved disse
- Se på ulike måter å organisere skole/hjemsamarbeidet (samarbeidsutvalgets sammensetning)
- Utarbeide fremdriftsplan i forhold til innføring av ny struktur. Denne må ta opp i seg overgangsfaser

Administrativ organisering av Nabeita skole/nye Hamarvik barnehage.

Modell 1 Skole og barnehage organisert som 2 virksomheter.



Kommentarer til modell 1-

Denne modellen baserer seg på den organiseringen vi har i dag.

Virksomhetslederne leder virksomhetene og har det faglige, personalmessige og det økonomiske ansvaret.

Ved samlokalisering kan virksomhetslederne inngå i et lederteam som skal ta hånd om /ha ansvar for anliggender som berører begge virksomheter. Dette kan være overgang barnehage/skole, arbeide frem felles pedagogisk plattform m.m.

Modellen baserer seg på ledelsesressurs ut fra gjeldende normer når det gjelder ledelsesressurs i barnehagen og ledelsesressurs for skole slik det er beregnet i vår 2-nivå struktur, dvs 100% leder skole, 100% leder barnehage og 20 % leder sfo.

Merkantil: skolen har en 20% merkantil stilling (som i dag)

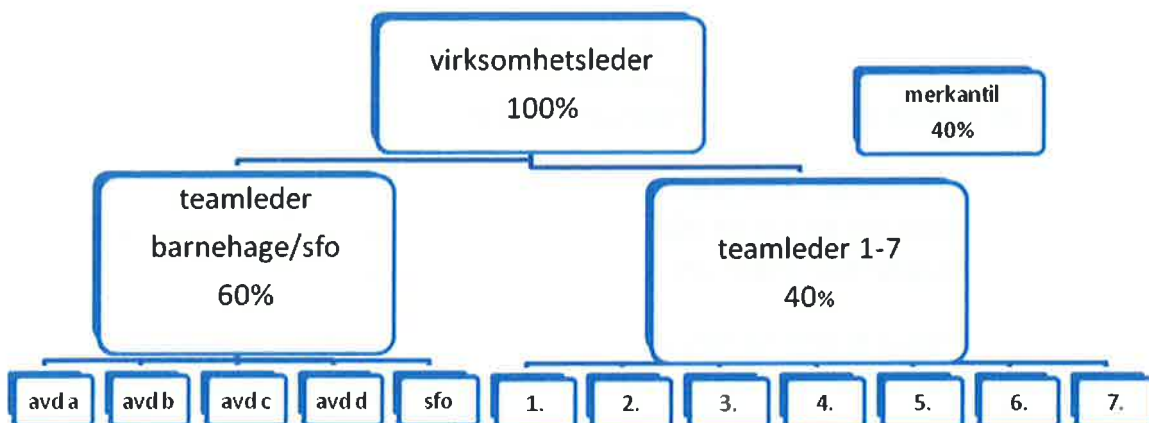
Fordeler med denne modellen:

- Modellen ivaretar den enkelte virksomhets kultur og egenart
- Ivaretar "ledelse tett på" på en god måte pga av ansattegruppens størrelse (ikke for mange)
- Samarbeid barnehage/skole blir lettere pga samlokalisering
- Samlokalisering gir barna en arena frem til de er 13 år
- Barnehagen har en styrer med barnehagekompetanse
- Fagkompetansen fordelt like mye både på barnehage og skole
- Virksomhetsleder kan få benytte fagkompetansen sin "tettere på" de ansatte og barna
- Mer delaktig i møtevirksomhet nærmere personalet

Ulemper i forhold til denne modellen:

- Mangel på felles ledelse og styring vanskeliggjør bruk av felles ressurser
- Kan føre til mangel på samarbeid, eller er på samme nivå som i dag
- To ledere å forholde seg til i samarbeid, eller alt ut fra avklaringer av hvem som gjør hva
- To ledere representerer et oppvekstsenter

Modell 2: sammenslåing til en enhet med en virksomhetsleder.



Kommentarer til modell 2-

Denne modellen baserer seg på virksomhetsleder og 2 teamledere

Modellen baserer seg på ledelsesressurs ut fra gjeldende normer når det gjelder ledelsesressurs i barnehagen og ledelsesressurs for skole slik det er beregnet i vår 2-nivå struktur, dvs. 100 % fra skole, 20% fra SFO og 100% fra barnehage. I tillegg til dette kommer merkantil ressurs som i dag er på 20% (skole)

Her er det foreslått en prosentfordeling mellom de ulike roller ut fra tiltenkte oppgaver. I forhold til modell 1 hvor skolen har en 20 % merkantil stilling er dette i denne modellen økt til 40 %.

I tillegg til disse funksjoner har skolen i dag spesialpedagogisk koordinator. Denne funksjonen bør økes og fungere for hele den nye enheten. I modell 2 er hele ressursen på 220 % benyttet. For å kunne sette av 20 % til en spesialpedagogisk koordinator bør budsjettet økes med 10 %. Skolen benytter i dag 10 % som tas av leseplikten.

Når det gjelder begrunnelse for å legge ledelse av SFO inn under teamleder barnehage så handler dette i stor grad om å skape gode muligheter for å benytte personalet og kunne gi et best mulig oversikt over to arenaer som har felles åpningstider og kan benytte personalet i felleskap. Dette vil føre til at SFO må utvide sin åpningstid for å samordne seg med barnehagen og det vil også føre til at SFO ikke lenger trenger å sende sine barn til Sistranda skole i ferier. Dette betyr mye i forhold til kvalitet på tilbudet. Det skaper større trygghet i barnegruppen at de får sitt tilbud gitt på et sted.

Virksomhetsleder og de 2 teamlederne inngår i et lederteam. I lederteamet er det virksomhetsleder som har det overordna ansvaret. Det må gå tydelig frem hvilke oppgaver som skal ligge på virksomhetsledernivå og hva som delegeres til teamlederne.

Det må ligge innenfor virksomhetsleders handlingsrom å utarbeide arbeidsfordeling/stillingsinstruksjoner sammen med de som inngår i ledergruppen. Hovedmomenter i en slik oppgavefordeling vil bli skissert under punktet "oppgavefordeling".

Virksomhetsleder skal lede oppvekstsenteret og ha det overordna ansvaret for personal, budsjett og fag.

Fordeler med denne modellen

- Felles overordna planer gir større sammenheng mellom barnehage/skole
- Robust lederteam
- Barnehagen og skolen bevarer sin egenart innenfor rammen av en enhet, men må være en bevisst ledelse ang denne.
- Bedre utnyttelse av personalressurser, mellom SFO/barnehage, og mellom skole/barnehage.
- Økonomiske fordeler ved sambruk m.m
- En leder å forholde seg til for rådmannsteamet, eksterne aktører og foreldre
- Funksjoner/oppgaver slås sammen på tvers (for eksempel ikt, spes ped, , merkantil)
- Styrking i forhold til sfo: åpent på samme sted også i ferier
- Den faglige ledelsen styrkes ved at virksomhetsleder samarbeider med teamlederne om utviklingsarbeid gjennom for eksempel skole- og barnehagevandring – "flere hoder tenker bedre enn ett"

Ulemper i forhold til denne modellen:

- Virksomhetsleder kan i en slik struktur bli en administrator og ikke en faglig leder
- Større avstand mellom leder og ansatte
- Virksomhetsleder får flere å forholde seg til som øverste leder, større kontrollspenn,- hvor stort kontroll spenn ønsker en ?
- Vil den enkelte enhets egenart svekkes?
- Sfo mister egen leder og legges inn under teamleder barnehage

Oppgavefordeling

Når det gjelder oppgavefordeling så må dette diskuteres og "settes" i lederteamet. Det er allikevel viktig å nevne hovedområder for arbeidsfordeling.

Virksomhetsleder

- Personalansvar
- Budsjett/økonomi
- Overordna strategiske planer
- Utviklingsarbeid og planer for oppvekstsenteret
- Kvalitetsarbeid og HMS
- Representere oppvekstsenteret i ledergruppa på kommunalt nivå
- Samarbeid med tillitsvalgte'
- Rådsorgan
- Ledelse av lederteamet på oppvekstsenteret

Teamleder barnehage/SFO:

- Fagledelse bhg
- Fagledelse SFO
- Delegert personalarbeid – daglig oppfølging og veiledning av personalet
- Utviklingsarbeid/årsplanlegging barnehage/SFO (aktivitetsplaner)
- vurderingsarbeid
- Vikarordning
- Hms/ kval gruppe
- Samhandle med kommunale barnehagemyndigheter i delegerte saker
- Delta i møter og arenaer som er hensiktsmessige og som avgjøres i samråd med virksomhetsleder

Teamleder skole

- Fagledelse skole
- Delegert personalarbeid – daglig oppfølging og veiledning av personalet
- Utviklingsarbeid/årsplanlegging skole (aktivitetsplan, timeplaner)
- vurderingsarbeid
- Hms/ kval gruppe
- Samhandle med kommunale skolemyndigheter i delegerte saker
- Delta i møter og arenaer som er hensiktsmessige og som avgjøres i samråd med virksomhetsleder

Merkantil stilling:

- Generelle kontoroppgaver
- Visma – administrator
- Fakturabehandling
- Innkjøp og bestillinger
- Timelister
- Vikarordning
- Visma skole – skoleskyss

Nb! Innholdet i denne funksjonen må drøftes videre. Sett i lys av økt ressurs og nye oppgaver.

Organisering av samarbeid hjem/skole, hjem/barnehage. Rådsorganisering.

Modell1:

Her er det naturlig å organisere seg som nå med to samarbeidsutvalg, et for barnehage og et for skole. Sammensetning i SU går frem av opplærings- og barnhageloven.

Modell 2:

I et oppvekstsenter kan en også organisere samarbeidsutvalget som til modell 1, men det vil være mer naturlig å slå sammen dette til et utvalg.

Slik det er nå har skolen FAU, foreldrenesa arbeidsutvalg som består av klassekontakter fra alle klasser. På barnehagen har de ikke tilsvarende utvalg. Der utgjør alle foreldre arbeidsutvalget.

Det er naturlig å ta for seg arbeidsutvalgets organisering før en ser på samarbeidsutvalget.

FAU:

Felles arbeidsutvalg for barnehage og skole består av:

Representanter fra alle avdelinger i barnehagen med vararepresentanter. (4+4)

Representanter fra alle klasser i skolen med vararepresentanter. (7+7)

Følgende funksjoner velges: leder, nestleder, sekretær og kasserer.

Dersom leder representerer barnehagen skal nestleder representere skolen og omvendt. Disse to representerer foreldregruppen i SU.

SU:

I su møter følgende:

1 foreldrerepresentanter som representerer barnehagen

1 foreldrerepresentanter som representerer skolen

2 kommunale representanter (den ene er virksomhetsleder, den andre er politisk oppnevnt)

3 ansatte – en representant for det pedagogiske personale i barnehagen, en fra skolen og en fra andre ansatte
2 elevrepresentanter
Det skal konstitueres leder, nestleder og sekretær.

Dette utvalget utgjør også skolemiljøutvalget, men suppleres da med en foreldrerepresentant fra skole og en elev.
Det skal lages et årshjul for arbeidet i FAU og SU.

Fremdriftsplan i forhold til iverksettelse av tiltak knytt opp mot organisering.

Om en velger å samlokalisere barnehage og skole, men velger å la de to enhetene bestå som selvstendige virksomheter er det ikke mye som skal endres. Det som da må nedfelles i virksomhetenes organisasjon er et forpliktende samarbeid mellom lederne som må ta opp i seg viktige områder som overgang barnehage-skole og pedagogisk plattform.

Arbeidet med å konkretisere samarbeidet må starte i god tid før barnehagen er på plass og være ferdig til åpningsdato.

Når det gjelder sammenslåing som skissert i modell 2 kreves det større endringer. Når det gjelder personalmessige relasjoner så er de to enhetene allerede gang med samarbeid gjennom felles HMS/Kvalitets gruppe, felles turer og sammenkomster. Det som i tillegg til dette må avklares og iverksettes i god tid er:

- Lederstrukturen må være på plass og settes i drift minst 2 måneder før sammenslåing (dersom dette havner i ferietid må tiden økes tilvarende)
- Møtestruktur og møtearenaer må bestemmes, felles og for det enkelte team, fagområde.
- Arbeid med felles faglig plattform må startes opp
- Arbeidsfordeling i ledergruppa må spesifiseres
- Merkantile arbeidsoppgaver må spesifiseres
- Felles personalplan utarbeides

Oppsummering:

Arbeidsgruppen valgte til slutt å ta for seg to måter å organisere Hamarvik barnehage og Nabeita skole på etter en eventuell samlokalisering. Det må sies at vi underveis var innom flere modeller, blant annet en med en virksomhetsleder og en assisterende leder. Modell 2 som er skissert her, gjennomgikk også forandringer underveis før vi landet på dette forslaget. Begge de modellene som nå foreligger, er mulige løsninger for å administrere en samlokalisering mellom barnehagen og skolen.

Tar en for seg tanken om å organisere disse to enhetene i et oppvekstsenter så er det modell 2 som ivaretar dette. Når en ser dette i sammenheng med forprosjektet for bygging av Nabeita skole og nye Hamarvik barnhage så er også tegninger og planer lagt opp til stor grad av samarbeid/felleskap, bl.a ved felles arbeids- og personalrom og felles administrasjonsfløy. Den nye aktivitetsavdelingen på skolen er også tenkt opp mot både skole og barnehage.

En fordel som er nevnt i forhold til modell 2 er dette med robust lederteam. Det å være alene leder på en virksomhet er ofte en ensom jobb. Det å slå seg sammen vil gi muligheter for vekst gjennom deling av ulike synspunkt og ulike erfaringer i lederteamet. En slik modell vil i større grad også øke ledelsens tilstedeværelse. Et større personale vil gi ansatte større muligheter for erfaringsdeling og tettere bånd mellom skole og barnehage er at et gode i forhold til overgang for barna. De ulike faggrupper vil kunne nyte godt av hverandres kompetanse.

Om dette ikke står i fokus kan en oppleve at større personalgruppe fører til gruppedelinger og derigjennom mindre samarbeid enn ønskelig og nødvendig. Dette vil være en viktig lederoppgave i overgangsfasen, bygge fellesskap og tilhørighetsfølelse i den nye personalgruppen.

Ved en samlokalisering er det viktig som gruppen har påpekt tidligere, å samordne åpningstider på SFO og i barnehagen. Dette fører til endringer i gjeldende SFO-vedtekter. Dette gjelder også i forhold til hvor SFO skal være lokalisert i ferier. I et nytt oppvekstsenter vil SFO være lokalisert på Nabeita også i ferier.

Det som her skisseres av løsninger og oppgavefordeling knytt opp mot ledelse og administrative funksjoner, må sees som et rammeverk og ikke ei endelig løsning. Dette gjelder også prosentfordelingen mellom de ulike funksjoner. Det er sannsynlig at vi på det nåværende tidspunkt ikke overskuer alle sider ved dette og hva det vil føre til i forhold til ressursbruk og organisering.

Barnehagen og skolen må gjennom felles prosesser skape gode løsninger for de vi er her for, våre felles barn. Dette må sees som en start på den prosessen.

Frøya 6. mai 2013

Ann Karin Fredagsvik
Merete Nyhus
Liss Arnesen
Grethe K. Lund
Hans Petter Rabben
Kai Rudi Hansen
Tove Karlsen

SAKSFRAMLEGG

Saksbehandler: Harriet Strand

Arkiv: 039

Arkivsaksnr.: 14/67

Saken skal behandles i følgende utvalg:

Hovedutvalg for drift

ORIENTERINGER

Rådgiver Torny Dahlø Sørli orienterer om øyeblikkelig hjelp sengepost.

Vedlegg: Statistikken for desember 2013

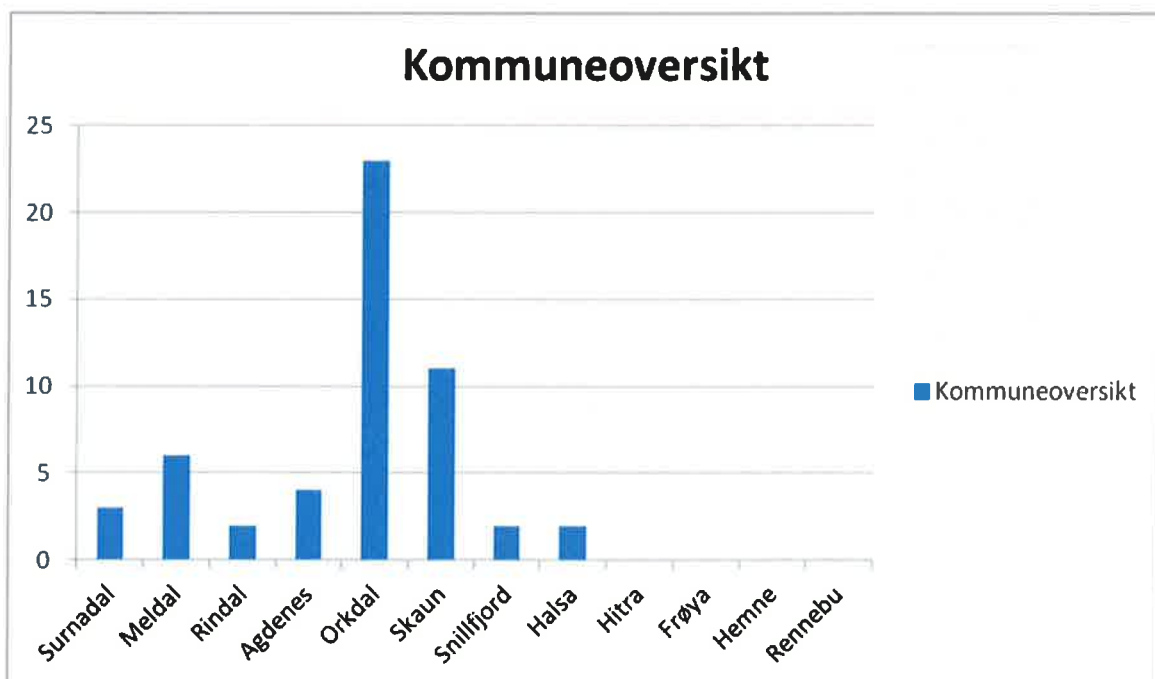
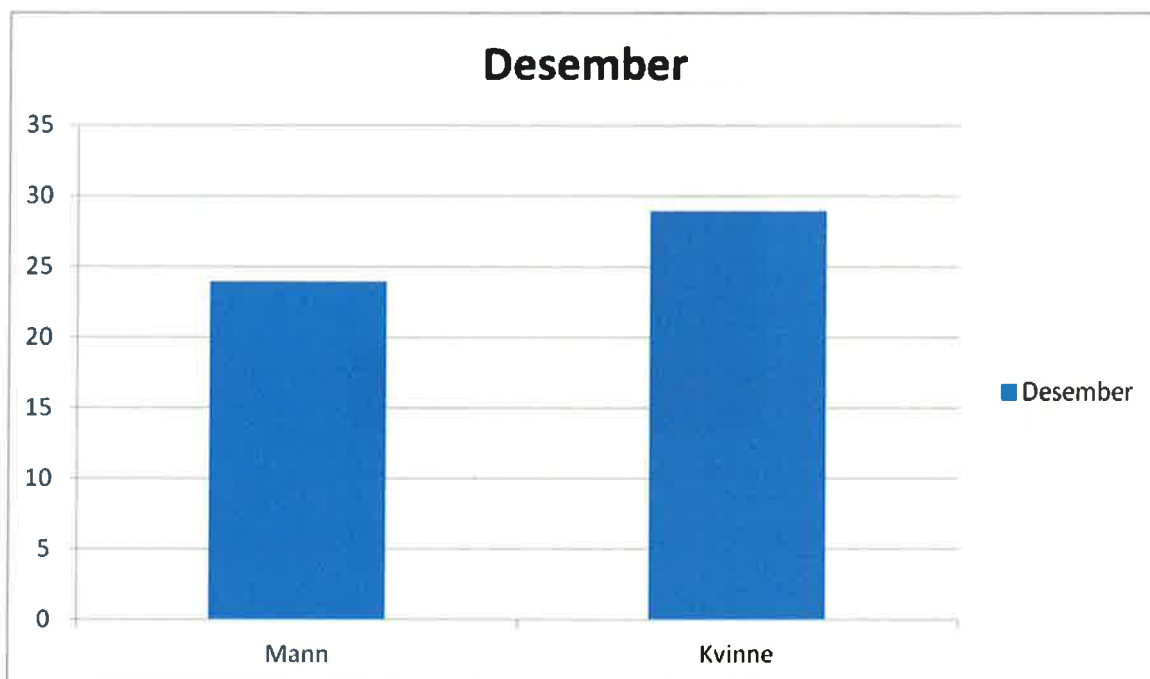
Rådmann orienterer om følgende saker:

- Rehabilitering av toaletter, Dyrøy oppvekstsenter
- Framdrift nybygg Nordskag oppvekstsenter

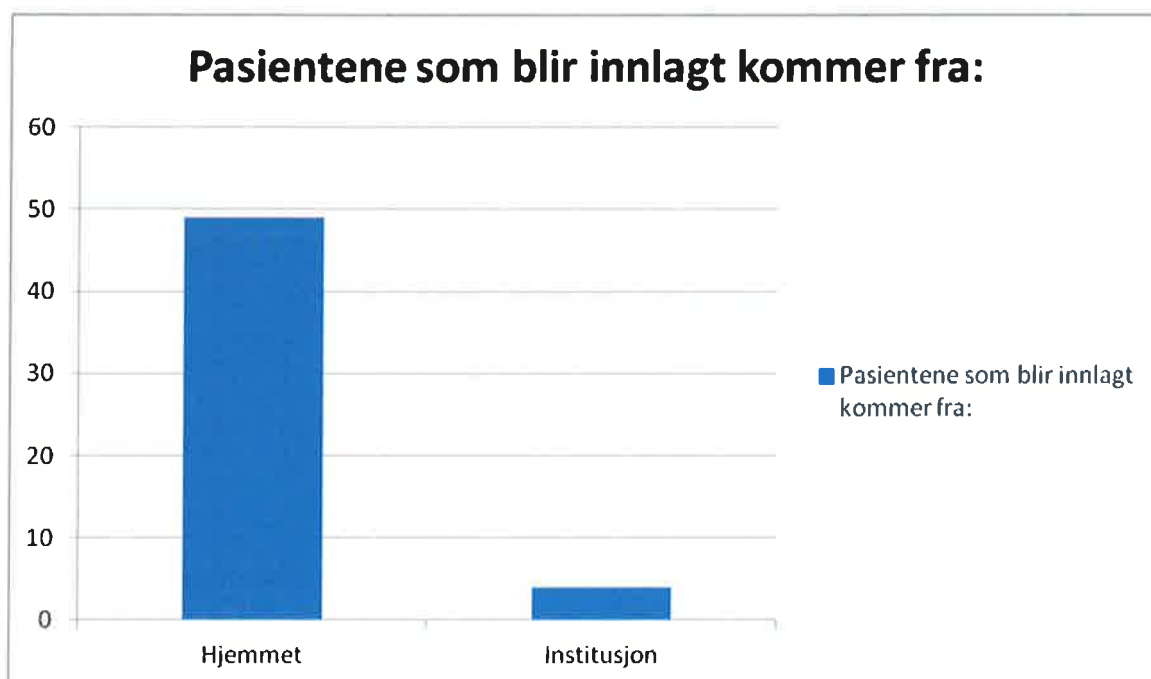
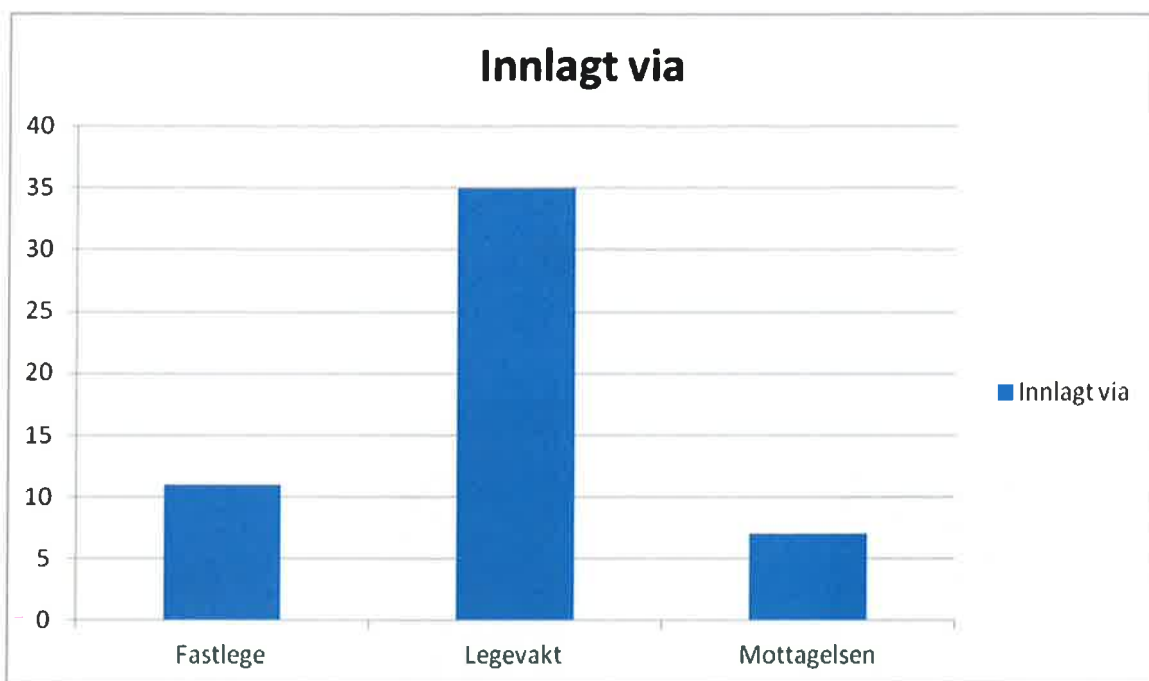
Vedlegg: Notater vedr. Dyrøy og Nordskag oppvekstsenter

Kommunal øyeblikkelig hjelp sengepost

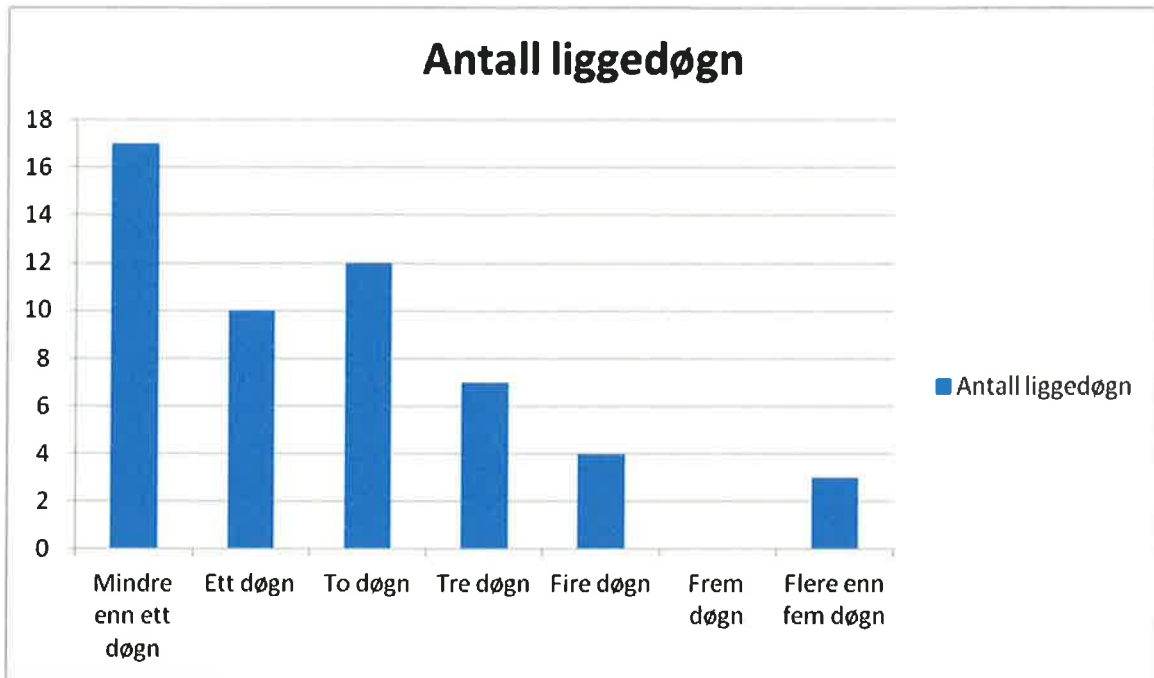
Statistikk desember 2013, totalt 53 pasienter.



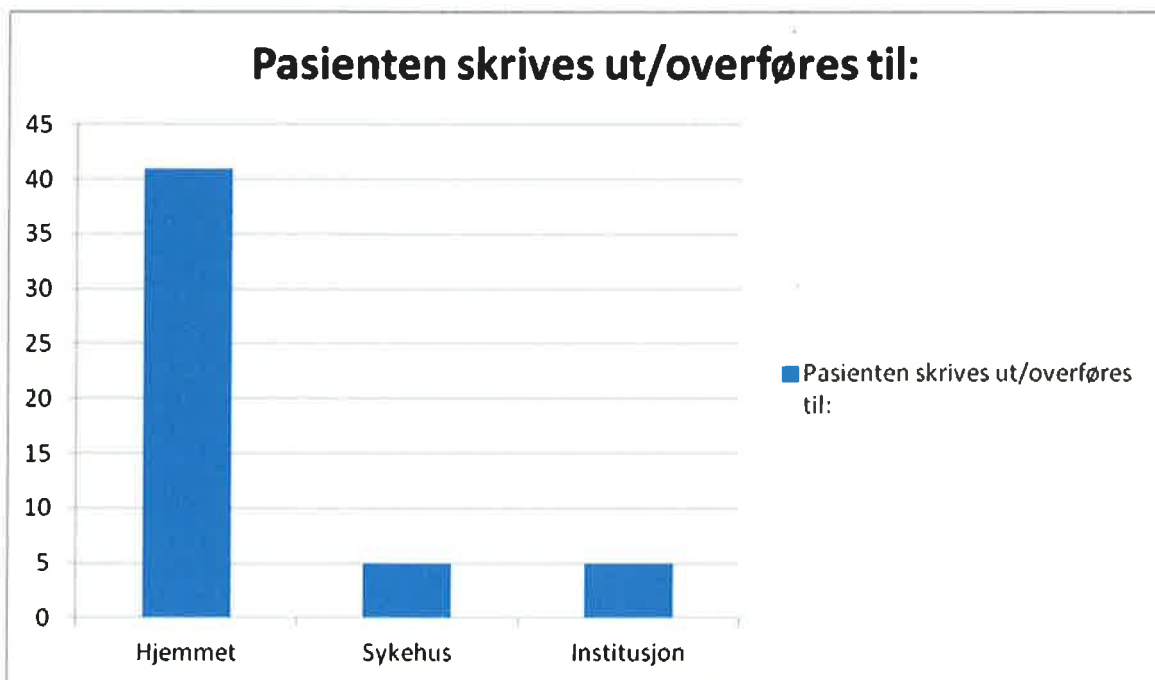
Halså hadde sine to første innleggelser i desember. Begge ble lagt inn via legevakta i Kristiansund.



Pasientene som ble innlagt via institusjoner, reiste alle tilbake til institusjonen de kom fra.



Det er pr 3/1-2014 fortsatt to pasienter som ikke er skrevet ut som ble lagt inn 31/12. Har regnet med liggedøgn så langt i denne oversikten. Totalt antall liggedøgn denne måneden er 110.

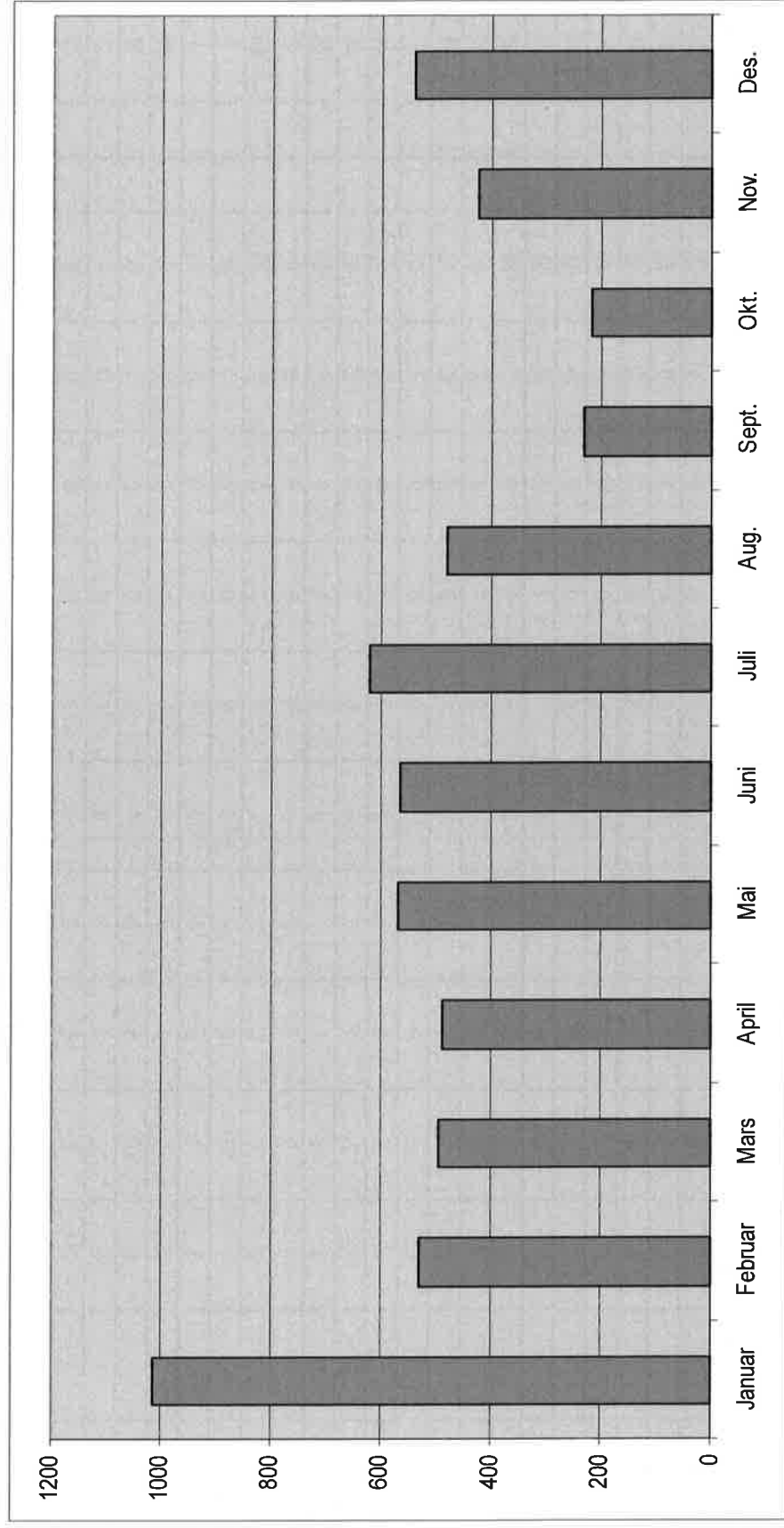


Totalt antall pasienter som har reist er 51, to er fortsatt inneliggende.

Antall døgn registrert som utskrivingssklar ved St. Olavs Hospital 2012

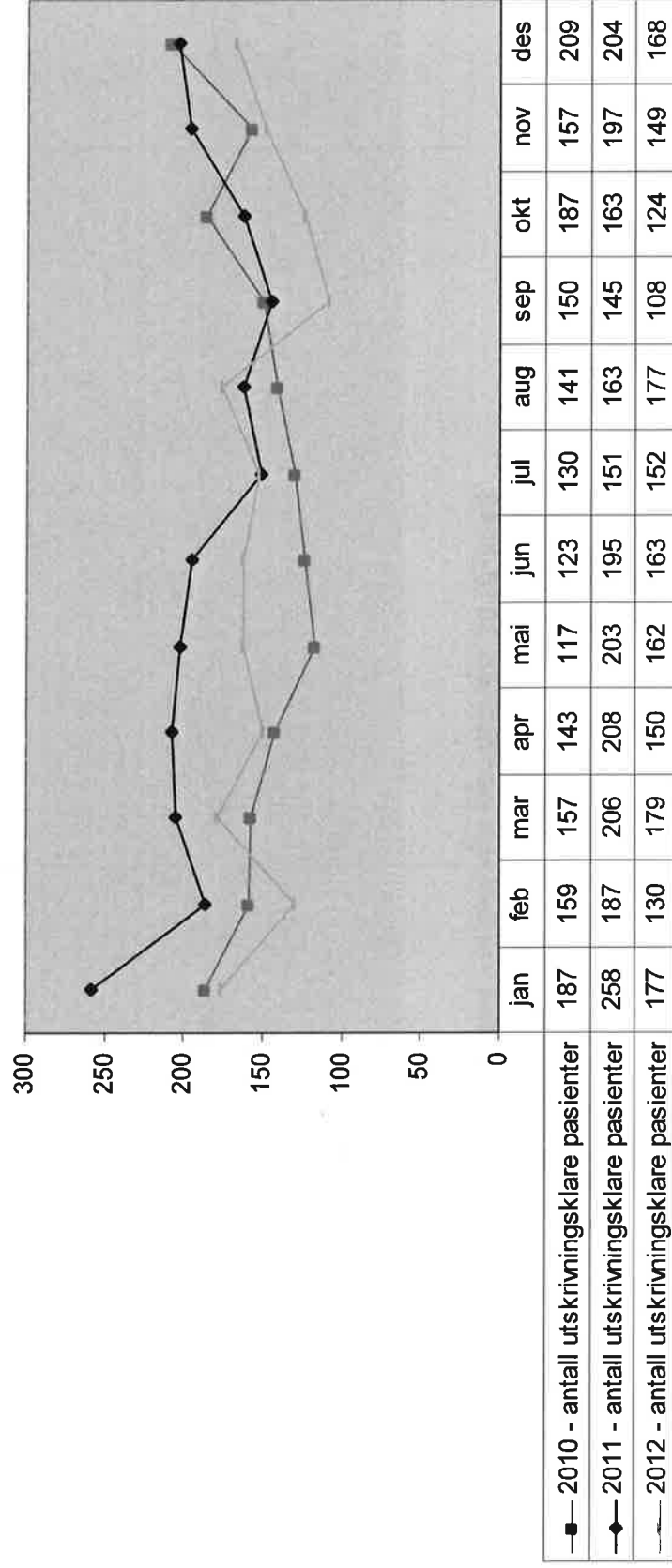
Kommune	Januar	Februar	Mars	April	Mai	Juni	Juli	Aug.	Sept.	Okt.	Nov.	Desember	Totalt døgn
Agdenes	0	0	0	0	0	0	0	3	0	0	0	0	3
Bjugn	2	0	0	0	0	0	0	0	0	0	0	0	2
Frøya	1	0	4	2	1	2	3	3	1	1	4	0	22
Halsa	0	0	1	0	0	0	0	0	0	0	0	4	5
Hitra	7	0	1	0	1	1	0	0	0	0	0	0	10
Klæbu	0	0	0	0	1	0	1	1	0	0	10	17	30
Malvik	4	2	1	0	0	2	8	0	0	1	12	6	36
Meldal	7	14	8	0	1	0	0	1	0	0	0	0	31
Melhus	1	8	1	0	2	1	6	8	5	0	10	29	71
Meråker	0	0	0	0	0	0	0	0	0	7	0	0	7
Midtre-Gauld	2	4	2	0	3	0	5	3	0	3	0	2	24
Oppdal	20	20	21	1	0	0	8	0	0	13	4	1	88
Orkdal	6	2	6	1	1	1	0	1	1	1	8	0	28
Rennebu	13	0	0	0	2	0	0	0	1	0	0	0	16
Rindal	0	0	0	11	2	2	0	0	0	0	10	0	25
Rissa	3	1	0	0	0	0	0	0	2	1	0	0	7
Røros	0	3	0	0	0	0	0	0	0	0	0	0	3
Selbu	0	20	0	0	0	0	0	0	0	0	0	0	20
Skaun	2	0	0	5	0	4	0	0	0	1	0	0	12
Snillfjord	0	0	0	1	1	0	0	0	0	0	0	0	2
Sumnadal	2	0	0	0	0	0	2	10	6	0	2	1	23
Trondheim	941	449	444	453	553	551	582	447	207	189	364	469	5649
Tydal	0	0	0	0	0	0	0	0	1	0	0	0	1
Ørland	4	7	7	10	0	0	0	3	0	0	0	0	31
Ålford	0	0	0	2	0	0	5	0	9	0	1	11	28
Total	1015	530	496	486	568	564	620	480	233	217	425	540	6174

Antall døgn som utskrivingsklar på St. Olavs Hospital for kommunene i Sør Trøndelag 2012



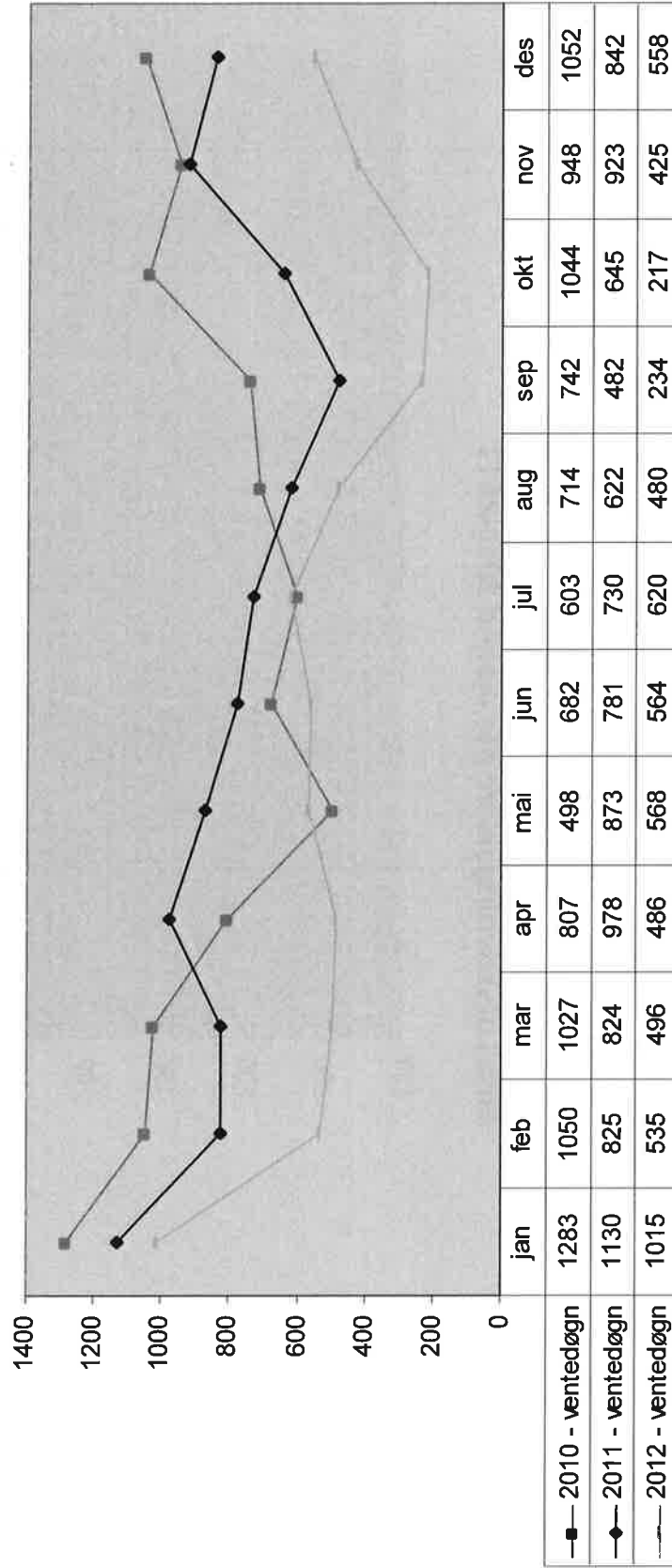
Antall utskrivningsklare per måned 2010-2012

Antall utskrivningsklare per måned 2010-2012



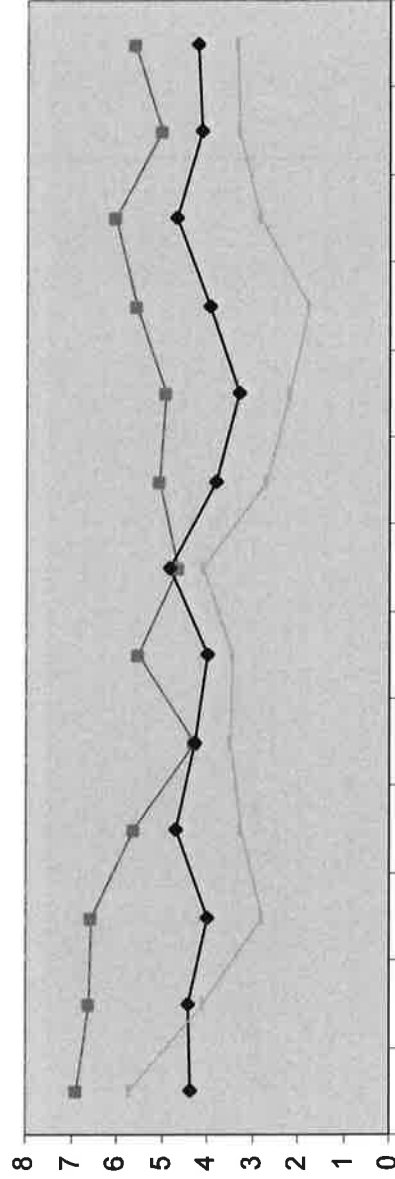
Antall ventedøgn per måned 2010-2012

Antall ventedøgn per måned 2010-2012



Ventedøgn per utskrivningsklar, snitt per måned 2010-2012

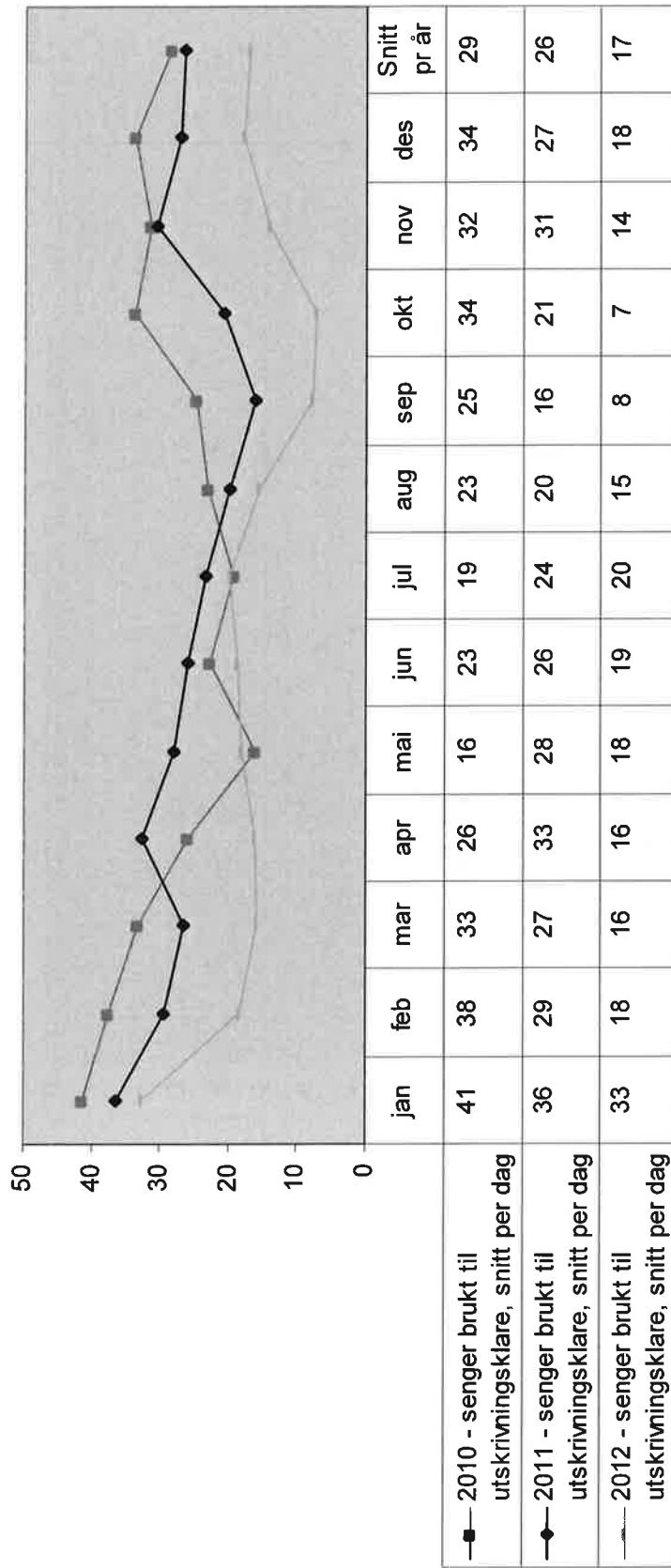
Ventedøgn per utskrivningsklar, snitt per måned 2010-2012

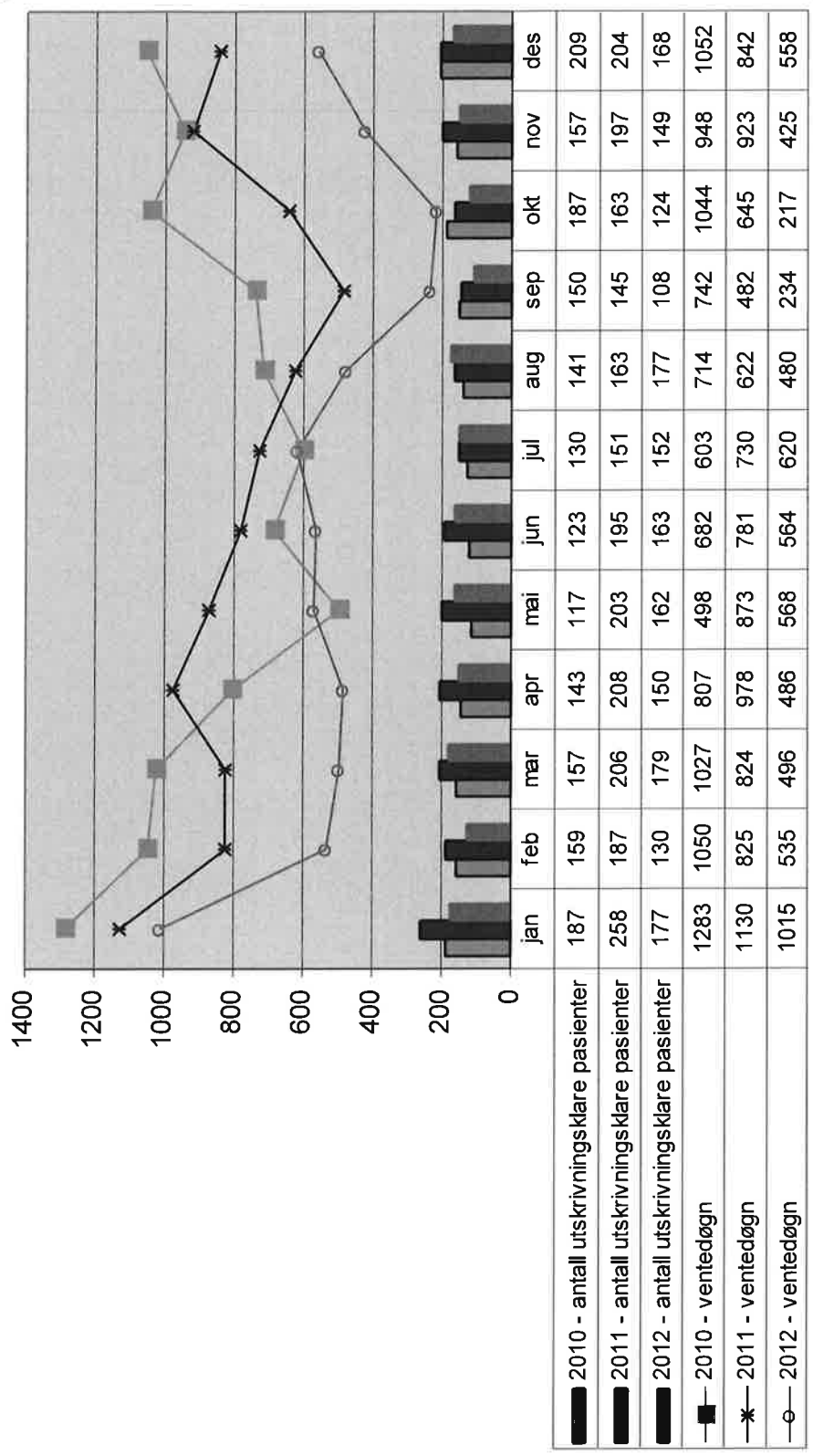


	jan	feb	mar	apr	mai	jun	jul	aug	sep	okt	nov	des	Snitt pr år
2010 - ventedøgn per utskrivningsklar pasient	6,9	6,6	6,5	5,6	4,3	5,5	4,6	5,1	4,9	5,6	6,0	5,0	5,6
2011 - ventedøgn per utskrivningsklar pasient	4,4	4,4	4,0	4,7	4,3	4,0	4,8	3,8	3,3	4,0	4,7	4,1	4,2
2012 - ventedøgn per utskrivningsklar pasient	5,7	4,1	2,8	3,2	3,5	3,5	4,1	2,7	2,2	1,8	2,9	3,3	3,4

Senger til utskrivningsklare per måned 2010-2012, gjennomsnitt per dag

Senger til utskrivningsklare per måned 2010-2012, gjennomsnitt per dag





Notater til hovedutvalg for drift i møte 27.01.14 vedrørende Dyrøy oppvekstsenter og Nordskag oppvekstsenter

Dyrøy oppvekstsenter

Når det gjelder restaurering av Dyrøy oppvekstsenter, ser vi for oss å prioritere toalettforholdene først. Reparasjon av taket og ny papptekking vil komme på andre plass etter at pristilbud er innhentet. Det vil komme en tiltaksplan med estimert pris i prioritert rekkefølge som legges fram for hovedutvalg for drift.

Det er utarbeidet forslag til ny toalettløsning. Forslaget er akseptert av skolen etter at flere alternativer ble vurdert. Vedlagt følger tegning som viser ny og gammel løsning.

Den nye løsningen viser ett toalett for bevegelseshemmede, ett toalett for jenter og ett toalett for gutter. Når det gjelder universell utforming med hensyn til adkomst utvendig er også dette en sak må tas.

Skolen ønsker at vi gjør arbeidet med toalettløsningen i vinterferieuka, dvs. uke 8. Våre håndverkere er innstilt på dette.

Nordskag oppvekstsenter

Hovedutvalget er i henhold til fastsatte retningslinjer styringsgruppe for planarbeidet. Plangruppa har ut fra kommunestyrevedtak 31.10.13 der det ble bestemt at kommunen utlyser konkurranse på prosjektering inkl. detaljprosjektering for både barnehage og skoleutbyggingen, hatt 2 møter. Vedlagt følger referat fra møte 21.11.13 og 13.01.13. Kravspesifikasjon for prosjektering er utarbeidet. Anbudskonkurransen på prosjektering utlyses nå på Doffin.

Vedlagt følger også forslag til framdriftsplan som inngår i kravspesifikasjonen.

Framdriftsplanen viser at utbyggingen ikke vil være ferdig før helt i slutten av 2015.

Plangruppa forutsetter at skolen kan drives i bygget til tross for byggearbeid. Det er viktig at barnehagen skaffes gode midlertidige lokaler. Som møtereferat nr. 2 viser er Klubben grendahus nevnt som et alternativ. De midlertidige lokalene for barnehagen må kunne tas i bruk fra høsten i år.

21.01.14

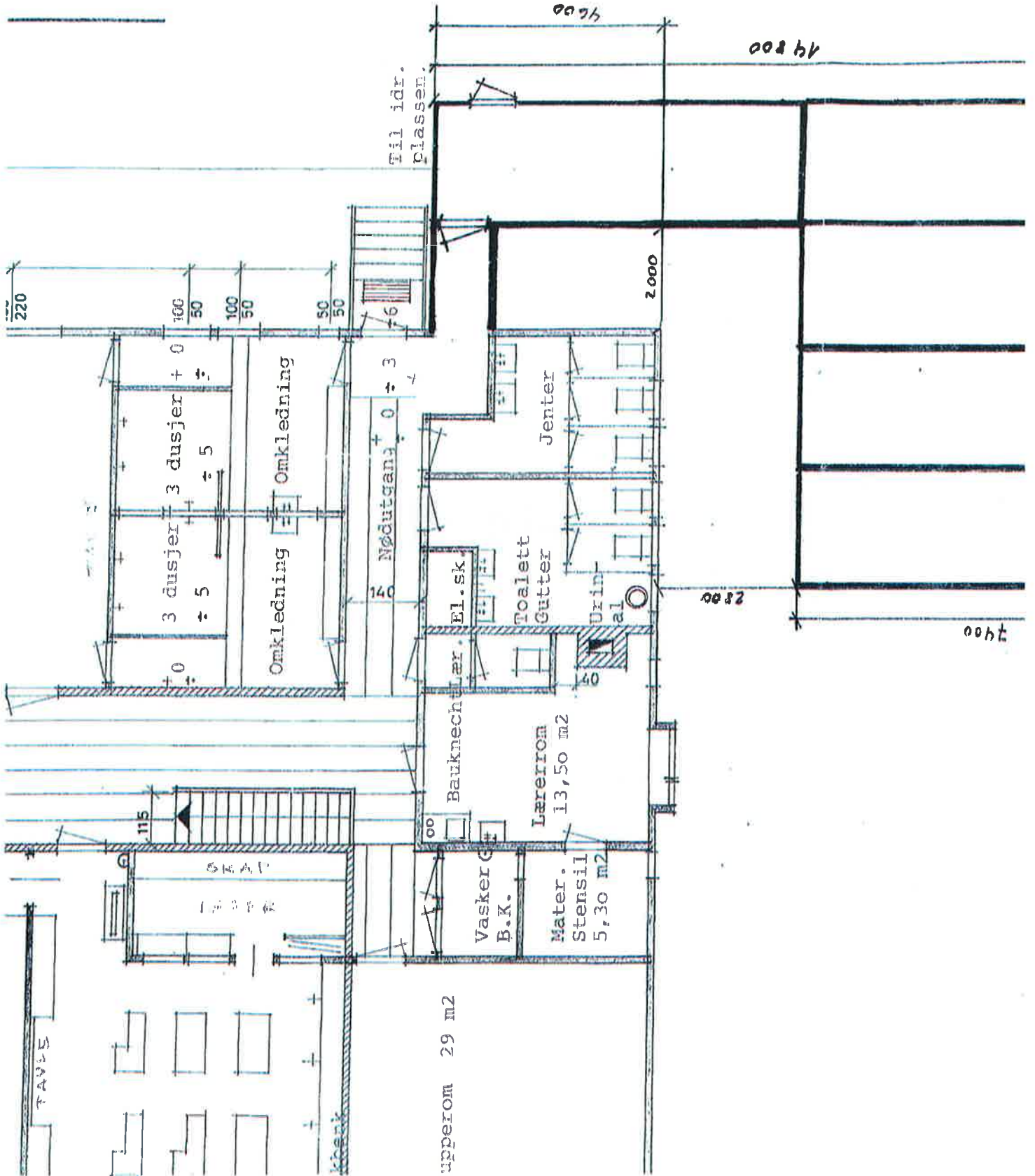


Arvid Hammernes, fagleder, tekniske tjenester



DYRØY OPPVEKSTSENTER
 REV. PLANFORSLAG WC
 11/1/14 ØZ.

DAGENS SITUASION



NORDSKAG OPPVEKSTSENTER

PLANKOMITEMØTE NR. 1

21.11.2013 Møterom teknisk , Frøya kommune

Navn	Tilstede	Referat	
Arvid Hammernes	x	x	Arvid.hammernes@froya.kommune.no
Helge Borgen	x	x	Helge.borgen@froya.kommune.no
Siv Tove Skarshaug	x	x	Siv.tove.skarshaug@froya.kommune.no
Lene Skarsvåg	x	x	Lene.skarsvåg@froya.kommune.no
Sten Kristian Røvik	x	x	sten.kristian.rovik@froya.kommune.no
Grethe Lund	x	x	Grethe.lund@froya.kommune.no
Otto Falkenberg	x	x	Otto.falkenberg@froya.kommune.no

Neste møte: Ikke bestemt, Innkalling fra komiteens leder

Pkt.	sak	ansvar	frist
1	Organisering. Arvid Hammernes valgt til komiteens leder Otto Falkenberg fungerer som sekretær		
2	Status i prosjektet Arvid oppsummerte status i prosjektet: Etter en forhistorie med utredning fra kommunen ble det sendt ut anbudsforespørsel på prosjektering av ny barnehage basert på kommenens opprinnelige ideskisse. Anbud er mottatt. Etter dette kom Grendalaget på banen med innspill om alternativ løsning. Denne saken ble lagt død av formelle grunner. På bakgrunn av vedtak i kommunestyret om 31.10.13 om at barnehage og skole skal detaljprosjekteres er tidligere anbud ikke dekkende. Administrasjonen blir derfor bedt om å avklare nødvendig prosess for konkurranse om prosjektering av både barnehage og skole i forhold til konkurransen som allerede er avholdt.	Arvid	Til neste møte
3	Henvendelse fra FAU FAU har bedt om å få delta i plankomiteen. Dette er ikke iht. kommunens reglement og henvendelsen avslås derfor. Kommunikasjon med FAO forutsettes ivaretatt av enhetsleder Siv Tove	Siv Tove	
4	Bakgrunn for møtet 4.1 Møtet var sammenkalt på bakgrunn av kommunestyrets vedtak av 31.10.13 der det ble bedt om at tidligere utredning av 14.06.12 ble gjennomgått på nytt for å se om planene tilfredsstillende de krav og behov som foreligger for utbygging av barnehage og skole. 4.2 Komiteen er av den oppfatning at planer av 14.06.12 er tilfredsstillende da de baserer seg på et elevtall på 70 og forslag til arealbruk er i samsvar med normtall.		
5	Skolen organisering Det var en diskusjon om skolens organisering mht. 3-delt eller flerdelt. Ingen klar konklusjon i denne diskusjonen. Organisering med flerdelt løsning kan få konsekvenser for romoppdeling og planløsning som kan komme til å avvike fra foreliggende ideskisse.		

25.11.2013 ref. v. Otto Falkenberg

NORDSKAG OPPVEKSTSENTER

PLANKOMITEMØTE NR. 2

13.01.2014 Møterom teknisk , Frøya kommune

Navn	Tilstede	Referat	
Arvid Hammernes	x	x	Arvid.hammernes@froya.kommune.no
Helge Borgen	x	x	Helge.borgen@froya.kommune.no
Siv Tove Skarshaug	x	x	Siv.tove.skarshaug@froya.kommune.no
Lene Skarsvåg	x	x	Lene.skarsvåg@froya.kommune.no
Sten Kristian Røvik	x	x	sten.kristian.rovik@froya.kommune.no
Grethe Lund	x	x	Grethe.lund@froya.kommune.no
Otto Falkenberg	x	x	Otto.falkenberg@froya.kommune.no

Neste møte: Ikke bestemt, Innkalling fra komiteens leder

Pkt.	sak	ansvar	frist
1	Forrige møte Ingen merknader til forrige møtereferat.		
2	Status i prosjektet 2.1 Teknisk kontor har vurdert at en ikke kan gå videre med tidligere tilbud for prosjektering av barnehage da prosjektet nå også skal omfatte skoledelen. 2.2 Forslag til revidert anbudsgrunnlag for prosjektering er utarbeidet og ble framlagt for komiteen i møtet. Forslaget bearbeides og legges til grunn for utlysning i Doffin med mindre justeringer av bl. a. framdriftsplan. 2.2 Revidert framdriftsplan utarbeides før møte i FSK 15.01. Sendes i egen mail til komiteens medlemmer 2.3 Anbudsgrunnlag forutsettes ulyst på Doffin innen utgangen av januar med frist for innlevering av tilbud på prosjektering ca. 1. mars	Otto Otto Arvid	 14.01.14 01.03.14
3	Gjennomføring i byggeperioden / midlertidige lokaler Komiteen forutsetter at skolen skal kunne drives i bygget i byggeperioden. Barnehagen må skaffes midlertidige lokaler i byggeperioden. Klubben grendahus nevnt som mulig løsning.		

13.01.2014 ref. v. Otto Falkenberg

FRØYA KOMMUNE
 UTBYGGING NORDSKAG OPPVEKSTSENTER

UTBYGGING NORDSKAG OPPVEKSTSENTER, vedlegg 7.3

		Overordnet framdriftsplan (foreløpig)																										
		2014												2015														
		Revisjonsindeks: B												Revidert dato: 08.01.2014, 13.01.2014														
Årstall	Måned	01	02	03	04	05	06	07	08	09	10	11	12	01	02	03	04	05	06	07	08	09	10	11	12	01	02	03
Aktiviteter		█	█	█	█	█	█	█	█	█	█	█	█	█	█	█	█	█	█	█	█	█	█	█	█	█	█	█
Tilbudsgrunnlag		█																										
Prosjekteringsgruppe			█																									
Tilbudsperiode				█																								
Prosjekteringsgruppe					█																							
Evaluering og kontrahering						█																						
prosjekteringsgruppe							█																					
Politisk beslutning								█																				
Forprosjekt									█																			
Politisk beslutning										█																		
Detailprosjektering											█																	
Utlysning og tilbudsperiode, UTF												█																
Evaluering og kontrahering av UTF													█															
Politisk beslutning																												
Byggeperiode – ferdigstillelse																												
Overtakelse																												
Innflytting og prøveperiode																												